Seznam příloh – Dokladová část

ZÁVAZNÁ STANOVISKA, STANOVISKA, ROZHODNUTÍ, VYJÁDŘENÍ DOTČENÝCH ORGÁNŮ

1. Obec Kostomlátky
2. MěÚ Nymburk – SÚ - § 15
3. MěÚ Nymburk – OŽP
4. MěÚ Nymburk – památková péče
5. Hygiena
6. Krajský úřad Středočeského kraje
7. Státní plavební správa

STANOVISKA VLASTNÍKŮ VEŘEJNÉ INFRASTRUKTURY

8. Cetin
9. ČEZ Distribuce
10. ČEZ Distribuce – PD
11. ČEZ ICT
12. ČEZ TPS
13. ČEZ Telin
14. GasNet
15. T Mobile
16. Vodafone
17. VaK

OBEC KOSTOMLÁTKY

5. května 32, Kostomlátky, 289 21 Kostomlaty nad Labem,

IČO: 48931250, DIČ: CZ48931250

☎: 325538803, mobil 737511468, bankovní spojení: ČS Nymburk, číslo účtu: 504360309/0800

e-mail: obeckostomlatky@centrum.cz ID: wpnanzm, www.kostomlatky.cz

Vaše č.j.	**HG partner s.r.o.**
Sp.zn.: H19 - - 018	**Smetanova 200**
Doručeno: 9.10.2024	**250 82 Úvaly**
Naše č.j.: 0338/2024/K	**vyřizuje: Simona Pokorná**

V Kostomlátkách 10.4.2024

Věc: Žádost o prodloužení platnosti vydaného stanoviska obce Kostomlátky ke stavbě „rekonstrukce dělících zdí PK, VD Kostomlátky“.

Dobrý den,

Obec Kostomlátky prodlužuje platnost svého vyjádření ke stavbě – rekonstrukce dělících zdí PK, na VD Kostomlátky ze dne 25.10.2022, číslo jednací: 0901/2022/K.

S pozdravem

Martin Král

Digitálně podepsal Martin Král
Datum: 2024.04.10 10:36:14 +02'00'

Martin Král
starosta obce Kostomlátky

Městský úřad Nymburk
Odbor výstavby
Náměstí Přemyslovců 163
288 02 Nymburk

Spisová značka: MUNYM-110/23580/2024
Číslo jednací: MUNYM-110/24883/2024/Val
Vyřizuje: Valdmanová Jitka
Telefon: 325 501 408
Nymburk: 15.04.2024

HG partner s.r.o.
Smetanova č.p. 200
250 82 Úvaly

SDĚLENÍ

Městský úřad Nymburk, odbor výstavby, jako stavební úřad příslušný podle § 13 odst. 1 písm. c) zákona č. 183/2006 Sb., o územním plánování a stavebním řádu (stavební zákon), ve znění pozdějších předpisů, na žádost HG partner s.r.o., IČO 27221253, Smetanova č.p. 200, 250 82 Úvaly, ve věci stavby VD Kostomlátky - rekonstrukce dělících zdí PK, sděluje, že vydané stanovisko ze dne 19.10.2022 pod sp.zn: MUNYM-110/80509/2022; č.j.: MUNYM-110/81079/2022/Val. **nepozbývá platnosti.**

Ke změně v projektové dokumentaci dle navrhovatele nedošlo.

Jitka Valdmanová
referentka odboru výstavby

Obdrží:
HG partner s.r.o., IDDS: 6xa99gr

Město Nymburk
Městský úřad
Odbor životního prostředí
Náměstí Přemyslovců 163
288 02 Nymburk

MUNYM15661635

Číslo jednací: MUNYM-100/23579/2024/Saj
Vyřizuje: Naděžda Sajfrtová
Telefon: 325 501 465
E-mail: nadezda.sajfrtova@meu-nbk.cz
Nymburk: 11.04.2024

HG partner s.r.o.
Simona Pokorná
Smetanova 200
250 82 ÚVALY
ID DS: 6xa99gr

„VD Kostomlátky – rekonstrukce dělících zdí PK-prodloužení platnosti stanoviska“

Městský úřad Nymburk, odbor životního prostředí, jste v zastoupení investora (Povodí Labe, státní podnik, se sídlem Víta Nejedlého 951, Slezské Předměstí, 500 03 Hradec Králové) požádali o prodloužení platnosti již vydaného stanoviska, případně o sdělení, že dříve vydané stanovisko k dokumentaci stavby: „VD Kostomlátky – rekonstrukce dělících zdí PK“ zůstává v platnosti, z důvodu posunu termínu realizace stavby a tím i posunu podání žádosti o stavební povolení.

Jako příslušný dotčený orgán státní správy podle ust. § 10 a 11 zákona č. 500/2004 Sb., správní řád, ve znění pozdějších předpisů (dále jen „správní řád“), k Vaší žádosti sdělujeme:

Z hlediska ochrany vod podle ust. § 104 odst. 9 zákona č. 254/2001 Sb., o vodách, ve znění pozdějších předpisů:
Vzhledem k tomu, že poslední souhlas, vydaný pod č.j.: MUNYM-100/91443/2020/Kra, již neplatí, je nutné ohlásit udržovací práce vodoprávnímu úřadu.
Toto je vyjádření podle § 154 správního řádu.
(vyřizuje: Ing. Martina Kraumanová, tel. 325501402)

Vzhledem k tomu, že v projektu nedošlo k žádným změnám, **zůstávají** naše další stanoviska č.j.: MUNYM-100/34788/2020/Šan ze dne 25.05.2020 a MUNYM-100/40615/2020/Ste ze dne 22.06.2022 **v platnosti.**

PhDr. Michaela Havelková, Ph.D.
vedoucí odboru životního prostředí

Městský úřad Nymburk
Odbor školství, kultury a pam. péče
Náměstí Přemyslovců 163
288 02 Nymburk

MUNYM15674021

Spisová značka: MUNYM-060/23578/2024/Mar
Číslo jednací: MUNYM-060/23578/2024/Mar
Vyřizuje: Eva Markusová
Telefon: 325 501 567
E-mail: eva.markusova@meu-nbk.cz
Nymburk: 15.05.2024

HG partner s.r.o.

Smetanova 200
250 82 ÚVALY

Vyjádření k návrhu trasy stavby na akci: „VD Kostomlátky – rekonstrukce dělících zdí PK – žádost o prodloužení platnosti již vydaného závazného stanoviska“

Městský úřad Nymburk, odbor školství, kultury a památkové péče obdržel žádost ze dne 09. 04. 2024, pod č. j. MUNYM-ŠKaPP/060/23578/2024 o vyjádření k návrhu trasy stavby na akci: **„VD Kostomlátky – rekonstrukce dělících zdí PK rekonstrukce dělících zdí PK – žádost o prodloužení platnosti již vydaného závazného stanoviska“** z hlediska státní památkové péče. K danému záměru byl přiložen projekt stavby. Předložený projekt stavby pro stavební řízení zpracoval Ing. Jindřich Honner (Akce: VD Kostomlátky – rekonstrukce dělících zdí PK, Odpovědný projektant: Ing. Jaroslav Vrzák, Investor: Povodí Labe, státní podnik, Víta Nejedlého 951, 500 03 Hradec Králové, Zhotovitel: HG Partner s. r. o., Smetanova 200, 250 82 Úvaly, Vypracoval: Ing. Jindřich Honner, Stupeň: DSJ, Číslo zak.: H-23/008, Datum: 3/2023). Investorem stavby je Povodí Labe, státní podnik, Víta Nejedlého 951, 500 03 Hradec Králové.

Předmětem žádosti je rekonstrukce dělících zdí PK v obci Kostomlátky.

K vaší žádosti o prodloužení platnosti již vystaveného stanoviska Vám sdělujeme, že vydané vyjádření ze 01. 11. 2022, vedené pod č.j. 060/80532/2022/Mar, dle zákona č. 20/1987 Sb., o státní památkové péči, ve znění pozdějších předpisů (dále jen „zákon č. 20/1987 Sb.“) je nadále v platnosti.

Eva Markusová,DiS.
referent odboru školství, kultury
a památkové péče
Městského úřadu Nymburk

Vyjádření obdrží:
1/ HG Partner s. r. o., Smetanova 200, 250 82 Úvaly, IDDS: 6xa99gr

KRAJSKÁ HYGIENICKÁ STANICE
STŘEDOČESKÉHO KRAJE SE SÍDLEM V PRAZE

Váš dopis zn.:
Ze dne:

HG partner s.r.o.
Smetanova 200
250 82 Úvaly

Sp. zn.: S- KHSSC 26229/2024
Č. j.: KHSSC 29554/2024

Vyřizuje: Ing. Milena Marečková
Tel.:310 014 553
E-mail: milena.mareckova@khsstc.cz

Datum: 22. dubna 2024

Projektová dokumentace na akci „VD Kostomlátky – rekonstrukce dělících zdí plavební komory“ – stanovisko Krajské hygienické stanice Středočeského kraje se sídlem v Praze

Na základě žádosti investora Povodí Labe, s.p., Víta Nejedlého 951/8, 500 03 Hradec Králové, IČO 70890005, ze dne 10.04.2024, zastoupeného obchodní společností HG partner s.r.o., Smetanova 200, 250 82 Úvaly, IČO 27221253, posoudila Krajská hygienická stanice Středočeského kraje se sídlem v Praze předloženou projektovou dokumentaci na akci „VD Kostomlátky – rekonstrukce dělících zdí plavební komory“.

K výše uvedenému záměru bylo vydáno orgánem ochrany veřejného zdraví stanovisko ze dne 24.10.2022 pod zn.: 55071/2022. V projektu nedošlo k žádným změnám a původně vydané stanovisko zůstává i nadále v platnosti

Ing. Šárka Hatašová
vedoucí odd. hygieny obecné a komunální pro okresy Mělník a Nymburk

v.z. Ing. Milena Marečková

Rozdělovník
Adresát – DS
KHS – ÚP Nymburk (HK)

Krajský úřad Středočeského kraje
ODBOR ŽIVOTNÍHO PROSTŘEDÍ A ZEMĚDĚLSTVÍ

V Praze dne: 19. 4. 2024
Číslo jednací: 049024/2024/KUSK
Spisová značka: SZ_049024/2024/KUSK
Vyřizuje: Ing. Jan Šefl / l. 859
Značka: OŽP/ŠJ

HG partner s.r.o.
Smetanova 200
250 82 Úvaly
DS: 6xa99gr

Vyjádření k záměru „VD Kostomlátky – rekonstrukce dělících zdí PK“, pro stavební povolení.

Krajský úřad Středočeského kraje, Odbor životního prostředí a zemědělství obdržel žádost o aktualizaci stanovisek uplatněných k projektu „VD Kostomlátky – rekonstrukce dělících zdí PK“. Přílohou žádosti byla dokumentace pro stavební povolení a deklarace, že v projektu nedošlo od minulého projednání k žádným změnám.

Krajský úřad Středočeského kraje, odbor životního prostředí a zemědělství, dle jednotlivých složkových zákonů, konstatuje, že v projektové dokumentaci k záměru „VD Kostomlátky – rekonstrukce dělících zdí PK“ nedošlo k žádným změnám a nadále tak zůstávají v platnosti stanoviska uplatněná pod č.j. 065118/2020/KUSK, ze dne 20. 5. 2020.

Ing. Simona Jandurová
vedoucí odboru životního prostředí a zemědělství

v z. Ing. Hana Švingrová
vedoucí oddělení posuzování vlivů na životní prostředí

Dokument je podepsán elektronickým podpisem
Podepisující: **Ing. Hana Švingrová**
Organizace: Středočeský kraj
Sériové č. cert.: 23000949
Vydavatel cert.: PostSignum Qualified CA 4
Datum a čas: 22.04.2024 13:27:33
Důvod:
Místo:

STÁTNÍ PLAVEBNÍ SPRÁVA - POBOČKA PRAHA
Jankovcova 4, P.O. BOX 28, 170 04 Praha 7 - Holešovice

HG partner s.r.o.
Smetanova 200
250 82 ÚVALY

Váš dopis značky/ze dne	Naše značka	Vyřizuje/linka	Listů	V Praze dne
H19-018/09.04.2024	2195/PH/24	Ing.Jiráň/430	1	02.05.2024

Věc:

Závazné stanovisko k projektové dokumentaci stavby „VD Kostomlátky – rekonstrukce dělících zdí PK“

Státní plavební správa jako dotčený orgán státní správy ve věcech vnitrozemské plavby ve smyslu § 39 a § 40 zákona č. 114/1995 Sb., o vnitrozemské plavbě, ve znění pozdějších předpisů a § 136 odst. 1 zákona č. 500/2004 Sb., správní řád,

vydává

podle § 334a zákona č. 283/2021 Sb., stavební zákon, a § 149 odst. (1) zákona č. 500/2004 Sb., správní řád,

souhlasné závazné stanovisko

k předložené projektové dokumentaci stavby „VD Kostomlátky - rekonstrukce dělících zdí PK“ z 03/2023 za předpokladu splnění těchto podmínek:

1. Na čelech dělících zdí v dolní a horní vodě musí být provedena taková opatření, aby při nárazu nedošlo k poškození plavidel a eliminovalo se možné poškození zdí.
2. Stavební konstrukce budou provedeny tak, aby na vlastní stavbě a úpravě dna nebyly žádné ostré hrany, které by zapříčinily možné poškození proplouvajících plavidel.
3. Případná omezení či zastavení plavby během stavby lze realizovat pouze na základě projednání se Státní plavební správou.
4. Používaná plavidla nebo plovoucí stroje či plovoucí zařízení musejí mít na plavidle výjimku vplutí do uzavřené plochy.
5. Postup všech prací (demoličních i stavebních) musí být v dostatečném časovém předstihu projednán se Státní plavební správou a to zejména z hlediska úpravy plavebního provozu a osazení příslušného plavebního značení po dobu demolice i stavby.
6. Státní plavební správě bude předložen časový harmonogram celé akce, a to min. tři týdny před zahájením prací včetně oznámení termínu zahájení stavby.

7. V průběhu prací nesmí dojít k poškození, přemisťování či zakrývání plavební signalizace.

Odůvodnění:

Státní plavební správa obdržela dne 10.04.2024 žádost, kterou podala společnost HG partner s.r.o., se sídlem Smetanova 200, 250 82 Úvaly, o vyjádření k projektové dokumentaci stavby „VD Kostomlátky – rekonstrukce dělících zdí PK“ z března 2023.

Stavba řeší rekonstrukci stávajících dělících zdí, svodidel, dalb a rozšíření ochranného stání pro služební plavidla.

Souhlas plavebního úřadu podle 334a zákona č. 283/2021 Sb., stavební zákon, je závazným stanoviskem podle správního řádu a není samostatným rozhodnutím ve správním řízení.

ad 1) Jedná se o opatření zajišťující bezpečné proplutí plavidel, konkrétně možnost jejich sklouznutí při nárazu plavidla do konstrukce a eliminující poškození zdi i plavidla. Jedná se o možné řešení např. pomocí opeření nebo tvarem konstrukce.

ad 2) Jedná se o podmínku, která má zamezit případnému poškození proplouvajících plavidel, tj. konstrukce směrem do plavební dráhy musí umožnit bezpečné vedení plavidla do plavební komory.

ad 3) Omezení či zastavení plavby je možné pouze se souhlasem Státní plavební správy dle § 22a zákona č. 114/1995 Sb., o vnitrozemské plavbě.

ad 4) Jedná se výjimku z ustanovení § 22 odst. 1 písm. c) zákona č. 114/1995 Sb., o vnitrozemské plavbě.

ad 5) Projednání postupu stavebních prací na vodní cestě je nezbytné z důvodu zajištění bezpečnosti plavebního provozu. Umisťovat, přemisťovat a odstraňovat plavební znaky lze jen se souhlasem Státní plavební správy ve smyslu § 29a odstavce (2) zákona č. 114/1995 Sb., o vnitrozemské plavbě. Omezení či zastavení plavby je možné pouze se souhlasem Státní plavební správy dle § 22a zákona č. 114/1995 Sb., o vnitrozemské plavbě.

ad 6) Oznámení o zahájení prací spolu s harmonogramem umožňuje informovat veřejnost o postupu prací v návaznosti na přilehlý plavební provoz.

ad 7) Umisťovat, přemisťovat a odstraňovat plavební znaky lze jen se souhlasem Státní plavební správy ve smyslu § 29a odstavce (2) zákona č. 114/1995 Sb., o vnitrozemské plavbě.

Toto vyjádření je speciálním stanoviskem Státní plavební správy a má vztah pouze k plavebnímu provozu a činnostem na vodní cestě. Nenahrazuje povolení a souhlas ostatních orgánů státní správy, která jsou nutná z hlediska jiných právních předpisů a nenahrazuje také souhlas správce vodní cesty nebo vlastníka přilehlého pozemku.

Digitálně podepsal
Ing. Hynek Beneš
Datum: 2024.05.02
11:52:28 +02'00'

Ing. Hynek Beneš
ředitel pobočky

VYJÁDŘENÍ O EXISTENCI SÍTĚ ELEKTRONICKÝCH KOMUNIKACÍ společnosti CETIN a.s. („Vyjádření“)

A VŠEOBECNÉ PODMÍNKY OCHRANY SÍTĚ ELEKTRONICKÝCH KOMUNIKACÍ společnosti CETIN a.s. („Všeobecné podmínky ochrany SEK“)

toto Vyjádření a Všeobecné podmínky ochrany SEK je vydané dle ustanovení § 101 zákona č. 127/2005 Sb., o elektronických komunikacích a o změně některých souvisejících zákonů, v platném znění („**Zákon o elektronických komunikacích**“), a dle ustanovení § 161 zákona č. 183/2006 Sb., o územním plánování a stavebním řádu, v platném znění („**Stavební zákon**“), a dle příslušných ustanovení zákona č. 89/2012 Sb., občanského zákoníku, v platném znění („**Občanský zákoník**“)

Číslo jednací: 105686/24 **Číslo žádosti: 0124 619 966 („Žádost”)**

Název akce („**Stavba**“)	VD Kostomlátky - rekonstrukce dělících zdí PK	
Důvod vydání Vyjádření („**Důvod vyjádření**“)	Společné územní a stavební řízení	
Žadatel	HG partner s.r.o.	
Stavebník	HG partner s.r.o.	
Zájmové území	Okres	Nymburk
	Obec	Kostomlátky
	Kat. území / č. parcely	Kostomlátky
Platnost Vyjádření		**9. 4. 2026 („Den konce platnosti Vyjádření“)**

Žadatel Žádostí určil a vyznačil Zájmové území, jakož i určil Důvod Vyjádření.

Na základě určení a vyznačení Zájmového území Žadatelem a na základě určení Důvodu Vyjádření vydává společnost CETIN a.s. následující Vyjádření:

Nedojde ke střetu se sítí elektronických komunikací (dále jen „**SEK**“) společnosti **CETIN a.s.**

(I) Na Žadatelem určeném a vyznačeném Zájmovém území se nevyskytuje SEK společnosti CETIN a.s.

(II) Společnost CETIN a.s. **souhlasí**, **aby** Stavebník a/nebo Žadatel, je-li Stavebníkem v Zájmovém území vyznačeném v Žádosti, **provedl stavbu a/nebo činnosti** povolené příslušným správním rozhodnutím vydaným dle Stavebního zákona.

(III) Stavebník nebo jím pověřená třetí osoba je povinen řídit se Všeobecnými podmínkami ochrany SEK, které jsou nedílnou součástí Vyjádření.

Vyjádření je platné pouze pro Zájmové území určené a vyznačené Žadatelem, jakož i pro Důvod Vyjádření stanovený a určený Žadatelem v Žádosti.

Vyjádření pozbývá platnosti i) v Den konce platnosti Vyjádření, ii) změnou rozsahu Zájmového území či změnou Důvodu Vyjádření uvedeného v Žádosti a/nebo iii) jakýmkoliv porušením kterékoliv povinnosti stanovené Všeobecnými podmínkami ochrany SEK, to vše v závislosti na tom, která ze skutečností rozhodná pro pozbytí platnosti Vyjádření nastane nejdříve.

Číslo jednací: 105686/24 Číslo žádosti: 0124 619 966

Společnost CETIN a.s. vydáním tohoto Vyjádření poskytla Žadateli pro Žadatelem určené a vyznačené Zájmové území veškeré informace o SEK dostupné společnosti CETIN a.s. ke dni podání Žádosti.

Ze strany společnosti CETIN a.s. může v některých případech docházet ke zpracování Vašich osobních údajů. Ke zpracování Vašich osobních údajů dochází vždy v souladu s platnými právními předpisy. Konkrétní zásady a podmínky zpracování osobních údajů společností CETIN a.s. jsou dostupné na stránce https://www.cetin.cz/zasady-ochrany-osobnich-udaju.

V případě dotazů k Vyjádření kontaktujte prosím asistenční linku 238 461 111.

Přílohami Vyjádření jsou:

- *Všeobecné podmínky ochrany SEK*
- *Situační výkres (obsahuje Zájmové území určené a vyznačené Žadatelem a výřezy účelové mapy SEK)*

Vyjádření vydala společnost **CETIN a.s.** dne: 9. 4. 2024.

CETIN a.s.
Českomoravská 2510/19, Libeň
190 00 Praha 9
DIČ: CZ04084063
102

Číslo jednací: 105686/24 Číslo žádosti: 0124 619 966

VŠEOBECNÉ PODMÍNKY OCHRANY SÍTĚ ELEKTRONICKÝCH KOMUNIKACÍ společnosti CETIN a.s.

1. PLATNOST VŠEOBECNÝCH PODMÍNEK

i) Tyto Všeobecné í podmínky ochrany sítě elektronických komunikací (dále jen „**VPOSEK**“) tvoří součást Vyjádření (jak je tento pojem definován níže v článku 2 VPOSEK).
ii) V případě rozporu mezi Vyjádřením a těmito VPOSEK mají přednost ustanovení Vyjádření, pokud není těmito VPOSEK stanoveno jinak.

2. DEFINICE

Níže uvedené termíny, jsou-li použity v těchto VPOSEK a uvozeny velkým písmenem, mají následující význam:

„**CETIN**“ znamená CETIN a.s. se sídlem Českomoravská 2510/19, Libeň, 190 00 Praha 9, IČO: 04084063, zapsaná v obchodním rejstříku vedeném Městským soudem v Praze pod spz. B 20623;
„**Občanský zákoník**“ znamená zákon č. 89/2012 Sb., občanský zákoník, ve znění pozdějších předpisů;
„**POS**“ je zaměstnanec společnosti CETIN, pověřený ochranou sítě, Tomáš Kavka, tel.: 602 230 592, e-mail: tomas.kavka@cetin.cz;
„**Den**“ je kalendářní den;
„**Příslušné požadavky**“ znamená jakýkoli a každý příslušný právní předpis, vč. technických norem, nebo normativní právní akt veřejné správy či samosprávy, nebo jakékoli rozhodnutí, povolení, souhlas nebo licenci, včetně podmínek, které s ním souvisí;
„**SEK**“ je síť elektronických komunikací ve vlastnictví CETIN;
„**Stavba**“ je stavba a/nebo činnosti ve vztahu, k níž bylo vydáno Vyjádření, a je prováděna Stavebníkem a/nebo Žadatelem v souladu s Příslušnými požadavky, povolená příslušným správním rozhodnutím vydaným dle Stavebního zákona;
„**Situační výkres**“ je výkres, který je přílohou Vyjádření a obsahuje Zájmové území určené a vyznačené Žadatelem v Žádosti a výřezy účelové mapy SEK;
„**Stavebník**“ je osoba takto označená ve Vyjádření;
„**Vyjádření**“ je vyjádření o existenci sítě elektronických komunikací vydané společností CETIN dne 9. 4. 2024 pod č.j 105686/24;
„**Zájmové území**“ je území označené Žadatelem a/nebo Stavebníkem v Žádosti;
„**Stavební zákon**“ je zákon č. 183/2006 Sb., o územním plánování a stavebním řádu;
„**Zákon o elektronických komunikacích**“ je zákon č. 127/2005 Sb., o elektronických komunikacích a o změně některých souvisejících zákonů, ve znění pozdějších předpisů;
„**Žadatel**“ je osoba takto označená ve Vyjádření.
„**Žádost**“ je žádost, kterou Žadatel a/nebo Stavebník požádal CETIN o vydání Vyjádření.

3. PLATNOST A ÚČINNOST VPOSEK

Tyto VPOSEK jsou platné a účinné Dnem odeslání Vyjádření na i) adresu elektronické pošty Stavebníka a/nebo Žadatele uvedenou v Žádosti nebo ii) adresu pro doručení prostřednictvím poštovní přepravy uvedenou Stavebníkem a/nebo Žadatelem v Žádosti.

4. OBECNÁ PRÁVA A POVINNOSTI STAVEBNÍKA A/NEBO ŽADATELE

(i) Stavebník, Žadatel je výslovně srozuměn s tím, že SEK je veřejně prospěšným zařízením, byla zřízena ve veřejném zájmu a je chráněna Příslušnými požadavky.
(ii) Stavebník, Žadatel nebo jím pověřená třetí osoba, je povinen při provádění Stavby nebo jiných prací, při odstraňování havárií a projektování staveb, řídit se Příslušnými požadavky, správnou praxí v oboru stavebnictví a technologickými postupy a je povinen učinit veškerá nezbytná opatření vyžadovaná Příslušnými požadavky k ochraně SEK před poškozením. Povinnosti dle tohoto odstavce má Stavebník rovněž ve vztahu k SEK, které se nachází mimo Zájmové území.
(iii) Při zjištění jakéhokoliv rozporu mezi údaji v Situačním výkresu, který je přílohou Vyjádření a skutečným stavem, je Stavebník a/nebo Žadatel povinen bez zbytečného odkladu, nejpozději Den následující po zjištění takové skutečnosti, zjištěný rozpor oznámit POS.
(iv) Případné dodatečné požadavky na úpravu a přeložení SEK zajistí společnost CETIN v souladu s ustanovením § 104 odst. 17 Zákona o elektronických komunikacích.
(v) Stavebník, Žadatel nebo jím pověřená třetí osoba, je povinen každé poškození či krádež SEK bezodkladně, nejpozději Den následující po zjištění takové skutečnosti, oznámit takovou skutečnost dohledovému centru společnosti CETIN na telefonní číslo +420 238 464 190.
(vi) Bude-li Stavebník, Žadatel nebo jím pověřená třetí osoba na společnosti CETIN požadovat, aby se jako účastník správního řízení, pro jehož účely bylo toto Vyjádření vydáno, vzdala práva na odvolání proti rozhodnutí vydanému ve správním řízení, je oprávněn kontaktovat POS.

5. ROZHODNÉ PRÁVO

Vyjádření a VPOSEK se řídí českým právem, zejména Občanským zákoníkem, Zákonem o elektronických komunikacích a Stavebním zákonem. Veškeré spory z Vyjádření či VPOSEK vyplývající budou s konečnou platností řešeny u příslušného soudu České republiky.

6. PÍSEMNÝ STYK

Písemným stykem či pojmem „písemně“ se pro účely Vyjádření a VPOSEK rozumí předání zpráv jedním z těchto způsobů:
- v listinné podobě;
- e-mailovou zprávou se zaručeným elektronickým podpisem dle zák. č. 227/2000 Sb., o elektronickém podpisu a o změně některých dalších zákonů (zákon o elektronickém podpisu), ve znění pozdějších předpisů;

7. ZÁVĚREČNÁ USTANOVENÍ

(i) Stavebník, Žadatel nebo jím pověřená třetí osoba je počínaje Dnem převzetí Vyjádření povinen užít informace a data uvedená ve Vyjádření pouze a výhradně k účelu, pro který mu byla tato poskytnuta. Stavebník, Žadatel nebo jím pověřená třetí osoba není oprávněn informace a data rozmnožovat, rozšiřovat, pronajímat, půjčovat či jinak umožnit jejich užívání třetí osobou bez předchozího písemného souhlasu společnosti CETIN.
(ii) Pro případ porušení kterékoliv z povinností Stavebníka, Žadatele nebo jím pověřené třetí osoby, založené Vyjádřením /nebo těmito VPOSEK je Stavebník, Žadatel či jím pověřená třetí osoba odpovědný za veškeré náklady a škody, které společnosti CETIN vzniknou porušením povinnosti Stavebníka, Žadatele nebo jím pověřené třetí osoby.

(tiskový formát A4) Příloha k Vyjádření č.j.: 105686/24 Číslo žádosti: 0124 619 966

SITUAČNÍ VÝKRES - ZÁJMOVÉ ÚZEMÍ

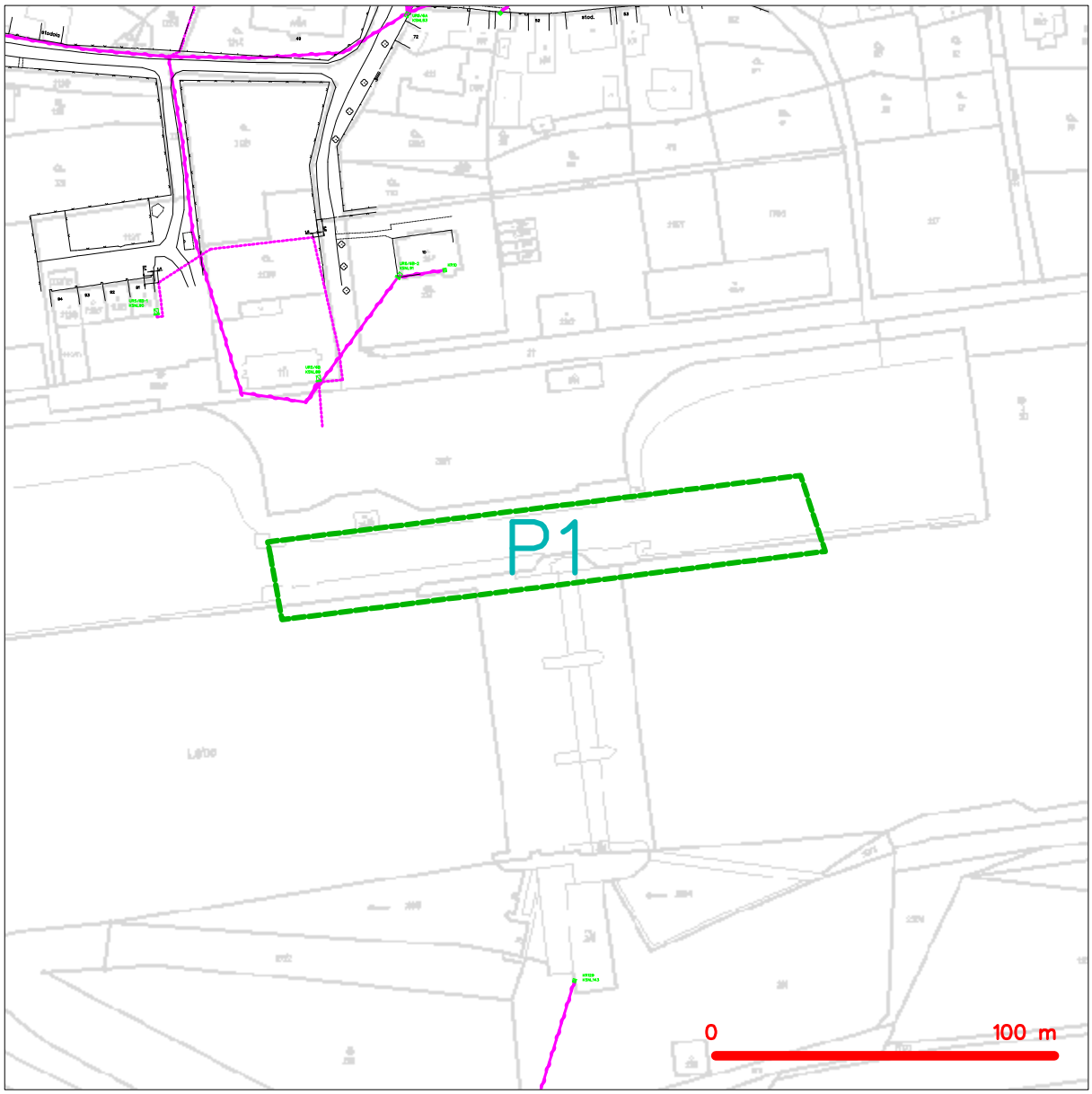

LEGENDA

- hranice zájmového území k vyjádření
- NN přípojka, území s NN přípojkou CETIN
- zaměřený průběh metalického kabelu
- zaměřený průběh optického kabelu, HDPE trubky nebo souběh optického a metalického kabelu
- nezaměřený průběh metalického kabelu
- nadzemní sítě cizí
- nezaměřený průběh optického kabelu, HDPE trubky nebo souběh optického a metalického kabelu
- RR radiové sítě, ochranné pásmo radiové sítě
- nadzemní sítě
- neprovozované sítě
- C podzemní sítě cizí
- sítě s NN
- kolektor, kabelovod

CETIN a.s.
Českomoravská 2510/19, Libeň
190 00 Praha 9
DIČ: CZ04084063

102

HG partner s.r.o.

NAŠE ZNAČKA
0102119202

VYŘÍZENO DNE
09.04.2024

Sdělení o existenci energetického zařízení, sítě pro elektronickou komunikaci nebo zařízení technické infrastruktury v majetku společnosti ČEZ Distribuce, a. s., pro akci:

VD Kostomlátky, rekonstrukce dělících zdí PK

Vážený zákazníku,

Na základě Vaší žádosti 0102119202 ze dne 09.04.2024 Vám zasíláme sdělení o existenci energetického zařízení, sítě pro elektronickou komunikaci nebo zařízení technické infrastruktury v majetku společnosti ČEZ Distribuce, a. s., ve Vámi vymezeném zájmovém území.

Dovolujeme si Vás upozornit, že **sdělení nenahrazuje** vyjádření provozovatele distribuční soustavy k projektové dokumentaci pro územní nebo stavební řízení, k připojení nového odběru, zdroje elektrické energie nebo k navýšení rezervovaného příkonu a výkonu a s výjimkou havárií ani souhlas s činností v ochranném pásmu.
Toto sdělení je platné do 09.10.2024 a je jedním z podkladů pro zpracování projektové dokumentace, pokud je taková dokumentace zpracovávána.

V majetku ČEZ Distribuce, a. s., se na Vámi uvedeném zájmovém území nachází nebo ochranným pásmem zasahuje energetické zařízení typu:

	síť NN	síť VN	síť VVN
Podzemní síť	střet		
Nadzemní síť			

Stanice	

V majetku ČEZ Distribuce, a. s., se na Vámi uvedeném zájmovém území nachází nebo ochranným pásmem zasahuje síť pro elektronickou komunikaci typu:

	síť pro elektronickou komunikaci
Podzemní síť	
Nadzemní síť	

Zařízení technické infrastruktury zahrnuje zejména vodovodní, kanalizační a plynové přípojky pro objekty ČEZ Distribuce a. s., a dále pak další podzemní a nadzemní zařízení sloužící pro provoz distribuční sítě. V majetku ČEZ Distribuce, a. s., se na Vámi uvedeném zájmovém území nachází nebo ochranným pásmem zasahuje zařízení technické infrastruktury:

	zařízení technické infrastruktury
Nadzemní nebo podzemní	

Energetické zařízení (mimo nadzemních sítí NN), zařízení sítě pro elektronickou komunikaci a zařízení technické infrastruktury je chráněno ochranným pásmem podle § 46 zákona č. 458/2000 Sb., o podmínkách podnikání a o výkonu státní správy v energetických odvětvích a o změně některých zákonů (energetický zákon), ve znění pozdějších předpisů. Přibližný průběh tras energetických zařízení, sítě pro elektronickou komunikaci (v trase kabelového vedení může být uloženo několik kabelů energetických i komunikačních) a tras zařízení technické infrastruktury zasíláme v příloze tohoto dopisu.

V případě existence **podzemních** energetických zařízení, sítě pro elektronickou komunikaci nebo zařízení technické infrastruktury je povinností stavebníka alespoň 14 dní před započetím zemních prací požádat telefonicky na 800 850 860 nebo e-mailem na info@cezdistribuce.cz o tzv. **vytyčení trasy podzemního zařízení**, sítě pro elektronickou komunikaci nebo zařízení technické infrastruktury. O vytyčení lze požádat pouze na základě vydaného sdělení o existenci energetického zařízení, sítě pro elektronickou komunikaci nebo zařízení technické infrastruktury, a to (mimo havárií) nejpozději 30 dní před koncem jeho platnosti.

Dojde-li k obnažení podzemního vedení nebo k poškození energetického zařízení, sítě pro elektronickou komunikaci nebo zařízení se sítí pro elektronickou komunikaci související nebo zařízení technické infrastruktury ve vlastnictví ČEZ Distribuce, a. s., nahlaste nám prosím tuto skutečnost bezodkladně jako poruchu na bezplatnou linku 800 850 860.

Pokud uvažovaná **akce nebo činnost zasáhne do ochranného pásma** nadzemních vedení, trafostanic nebo sítě pro elektronickou komunikaci, popř. bude po vytyčení zjištěno, že zasahuje do ochranného pásma podzemních energetických zařízení nebo zařízení pro elektronickou komunikaci, je nutné písemně požádat společnost ČEZ Distribuce, a. s., o souhlas s činností v ochranném pásmu (formulář je k dispozici na www.cezdistribuce.cz v části Formuláře / Činnosti v ochranných pásmech, kontaktní údaje pro podání Vaší žádosti naleznete v zápatí). Jestliže uvažovaná akce vyvolá potřebu dílčí změny trasy vedení nebo přemístění některých prvků energetického zařízení nebo sítě pro elektronickou komunikaci včetně souvisejícího zařízení, je nutné včas společnost ČEZ Distribuce, a. s., požádat o přeložku zařízení podle § 47 energetického zákona.

Zároveň Vás upozorňujeme, že v zájmovém území se může nacházet taktéž energetické zařízení, síť pro elektronickou komunikaci nebo zařízení technické infrastruktury, které není v majetku společnosti ČEZ Distribuce, a. s.

V souvislosti s výše uvedeným si Vás dovolujeme upozornit, že uvedené sdělení včetně jeho příloh obsahuje skutečnosti tvořící obchodní tajemství společnosti ČEZ Distribuce, a. s. Poskytnuté informace jsou dále také důvěrnými informacemi a obchodně citlivými informacemi společnosti ČEZ Distribuce, a. s. Z výše uvedených důvodů si Vás proto společnost ČEZ Distribuce, a. s., dovoluje upozornit, že s poskytnutými informacemi je potřeba nakládat dle platných právních předpisů, v opačném případě se vystavujete postihu ve smyslu platné právní úpravy. V této souvislosti si Vás dále dovolujeme upozornit, že požadované informace nesmí být předány, sděleny, využity, zpřístupněny, či jiným způsobem postoupeny na jakoukoli třetí osobu bez předchozího prokazatelného souhlasu společnosti ČEZ Distribuce, a. s. Informace o existenci energetického zařízení, sítě pro elektronickou komunikaci a zařízení technické infrastruktury mohou být využity pouze pro účel, pro který byly vyžádány.

S pozdravem

ČEZ Distribuce, a. s.
Děčín, Děčín IV-Podmokly
Teplická 874/8
PSČ 405 02
IČ: 24729035

Přílohy

1. Situační výkres zájmového území
2. Podmínky pro provádění činností v ochranných pásmech energetických zařízení, sítě pro elektronickou komunikaci a zařízení technické infrastruktury

PODMÍNKY PRO PROVÁDĚNÍ ČINNOSTÍ V OCHRANNÝCH PÁSMECH PODZEMNÍCH VEDENÍ

Ochranné pásmo podzemních vedení elektrizační soustavy do 110 kV vč. a vedení řídicí, měřicí a zabezpečovací techniky je stanoveno v § 46 odst. 5 zákona č. 458/2000 Sb., o podmínkách podnikání a o výkonu státní správy v energetických odvětvích a o změně některých zákonů (energetický zákon), ve znění pozdějších předpisů, a činí 1 metr po obou stranách krajního kabelu (energetického nebo pro elektronickou komunikaci) kabelové trasy, nad 110 kV činí 3 metry po obou stranách krajního kabelu.

V ochranném pásmu podzemního vedení je podle § 46 odst. 8 a 10 energetického zákona zakázáno:

a) zřizovat bez souhlasu vlastníka těchto zařízení stavby či umisťovat konstrukce a jiná podobná zařízení, jakož i uskladňovat hořlavé a výbušné látky,
b) provádět bez souhlasu vlastníka zemní práce,
c) provádět činnosti, které by mohly ohrozit spolehlivost a bezpečnost provozu těchto zařízení nebo ohrozit život, zdraví či majetek osob,
d) provádět činnosti, které by znemožňovaly nebo podstatně znesnadňovaly přístup k těmto zařízením,
e) vysazovat trvalé porosty a přejíždět vedení mechanizmy o celkové hmotnosti nad 6 tun.

Pokud stavba nebo stavební činnost zasahuje do ochranného pásma podzemního vedení, je třeba požádat o písemný souhlas vlastníka nebo provozovatele tohoto zařízení na základě § 46 odst. 8 a 11 energetického zákona.

V ochranných pásmech podzemních energetických vedení a sítí pro elektronickou komunikaci je třeba dále dodržovat následující podmínky:

1. Dodavatel prací musí před zahájením prací zajistit vytýčení podzemního zařízení a prokazatelně seznámit pracovníky, jichž se to týká, s jejich polohou a upozornit na odchylky od výkresové dokumentace.
2. Výkopové práce do vzdálenosti 1 metr od osy (krajního) kabelu musí být prováděny ručně.
3. Zemní práce musí být prováděny v souladu s ČSN 73 6133 Návrh a provádění zemního tělesa pozemních komunikací a při zemních pracích musí být dodrženo Nařízení vlády č. 591/2006 Sb., bližších minimálních požadavcích na bezpečnost a ochranu zdraví při práci na staveništích.
4. Místa křížení a souběhy ostatních zařízení a staveb se zařízeními energetickými, komunikačními sítěmi pro elektronickou komunikaci nebo zařízeními technické infrastruktury musí být vyprojektovány a provedeny v souladu s platnými normami a předpisy, zejména s ČSN 33 2000-5-52, ČSN EN 50110-1, ČSN EN 50341-1, ČSN 73 6005 a PNE 33 0000-6, PNE 33 3301, PNE 34 1050.
5. Dodavatel prací musí oznámit příslušnému provozovateli distribuční soustavy zahájení prací minimálně 3 pracovní dny předem.
6. Při potřebě přejíždění trasy podzemních vedení nebo podzemních zařízení vozidly nebo mechanizmy je třeba po dohodě s vlastníkem provést dodatečnou ochranu proti mechanickému poškození.
7. Manipulovat s obnaženými kabely pod napětím je možné pouze se souhlasem vlastníka. Odkryté zařízení sítě pro elektronickou komunikaci včetně ochranné trubky (HDPE apod.) musí být řádně zabezpečeno při práci i proti poškození nepovolanou osobou.
8. Před záhozem kabelové trasy musí být zástupce vlastníka kabelu / ochranné trubky vyzván ke kontrole uložení. Pokud toto organizace provádějící zemní práce neprovede, vyhrazuje si provozovatel distribuční soustavy právo nechat inkriminované místo znovu odkrýt.
9. Při záhozu musí být zemina pod kabely řádně udusána, kabely zapískovány a provedeno krytí proti mechanickému poškození. Podkopané kabely sítě elektronické komunikace budou podloženy ve vzdálenosti 1,5 m a zemina pod podložením musí být řádně upěchována. Pro zavěšení kabelu nebude použito sousedních kabelů nebo potrubí. Kabelové spojky budou uloženy vodorovně na můstku. Při práci s vysazováním a podkládáním kabelů stavebník včas vyzve k přítomnosti pracovníka pověřeného společností ČEZ Distribuce, a. s.
10. Bez předchozího souhlasu je zakázáno snižovat nebo zvyšovat vrstvu zeminy nad kabelem.
11. Každé poškození zařízení provozovatele distribuční soustavy musí být okamžitě nahlášeno na bezplatnou linku ČEZ Distribuce 800 850 860, která je Vám k dispozici 24 hodin denně, 7 dní v týdnu.
12. Ukončení stavby musí být neprodleně ohlášeno příslušnému provoznímu útvaru.
13. **Po dokončení stavby provozovatel distribuční soustavy nesouhlasí s vyhlášením ochranného pásma nových rozvodů, které jsou budovány, protože se již jedná o práce v ochranném pásmu zařízení provozovatele distribuční soustavy. Případné opravy nebo rekonstrukce na svém zařízení nebude provozovatel distribuční soustavy provádět na výjimku z ochranného pásma nebo na základě souhlasu s činností v tomto pásmu.**

Případné nedodržení uvedených podmínek bude řešeno příslušným stavebním úřadem nebo nahlášeno Energetickému regulačnímu úřadu jako správní delikt ve smyslu příslušného ustanovení energetického zákona spočívající v porušení zákazu provádět činnosti v ochranných pásmech dle § 46 uvedeného zákona.

Pozn.: Uvedené právní nebo technické normy jsou uvažovány v platném znění.

PODMÍNKY PRO PROVÁDĚNÍ ČINNOSTÍ V OCHRANNÝCH PÁSMECH NADZEMNÍCH VEDENÍ

Ochranné pásmo nadzemního vedení distribuční soustavy podle § 46 odst. 3 zákona č. 458/2000 Sb., o podmínkách podnikání a o výkonu státní správy v energetických odvětvích a o změně některých zákonů (energetický zákon), je souvislý prostor vymezený svislými rovinami vedenými po obou stranách vedení ve vodorovné vzdálenosti měřené kolmo na vedení, které činí od krajního vodiče vedení na obě jeho strany:

a) u napětí nad 1 kV a do 35 kV včetně
   - pro vodiče bez izolace 7 metrů (resp. 10 metrů u zařízení postaveného do 31. 12. 1994, vyjma lesních průseků, kde rozsah ochranného pásma i do uvedeného data činí 7 metrů),
   - pro vodiče s izolací základní 2 metry,
   - pro závěsná kabelová vedení 1 metr;
b) u napětí nad 35 kV do 110 kV včetně
   - pro vodiče bez izolace 12 metrů (resp. 15 metrů u zařízení postaveného do 31. 12. 1994),
   - pro vodiče s izolací základní 5 metrů;
c) u zařízení sítě pro elektronickou komunikaci 1 metr od krajního vedení.

Poznámka: Nadzemní vedení nízkého napětí (do 1 kV) není chráněno ochranným pásmem. Při činnostech prováděných v jeho blízkosti (práce v blízkosti) je nutné dodržet vzdálenosti dané ČSN EN 50110-1.

V ochranném pásmu nadzemního vedení je podle § 46 odst. 8 a 9 energetického zákona zakázáno:

1. zřizovat bez souhlasu vlastníka těchto zařízení stavby či umisťovat konstrukce a jiná podobná zařízení, jakož i uskladňovat hořlavé a výbušné látky,
2. provádět bez souhlasu vlastníka zemní práce,
3. provádět činnosti, které by mohly ohrozit spolehlivost a bezpečnost provozu těchto zařízení nebo ohrozit život, zdraví či majetek osob,
4. provádět činnosti, které by znemožňovaly nebo podstatně znesnadňovaly přístup k těmto zařízením,
5. vysazovat chmelnice a nechávat růst porosty nad výšku 3 metry.

Pokud stavba nebo stavební činnost zasahuje do ochranného pásma nadzemního vedení, je třeba požádat o písemný souhlas vlastníka nebo provozovatele tohoto zařízení na základě § 46 odst. 8 a 11 energetického zákona.

V ochranných pásmech nadzemních energetických vedení a sítí pro elektronickou komunikaci je třeba dále dodržovat následující podmínky:

1. Při pohybu nebo pracích v blízkosti elektrického vedení se nesmí osoby, předměty, prostředky nemající povahu jeřábu přiblížit k živým částem vodičů vysokého napětí blíže než 2 metry a u vodičů velmi vysokého napětí blíže než 3 metry (dle PNE 330000-6), pokud není větší vzdálenost stanovena v jiném předpisu (např. ČSN ISO 12480-1).
2. Jeřáby a jim podobná zařízení musí být umístěny tak, aby v kterékoli poloze byly všechny jejich části mimo ochranné pásmo vedení, a musí být zamezeno vymrštění lana.
3. Je zakázáno stavět budovy nebo jiné objekty v ochranných pásmech nadzemních vedení vysokého napětí.
4. Je zakázáno, provádět veškeré pozemní práce, při kterých by byla narušena stabilita podpěrných bodů (sloupů nebo stožárů).
5. Je zakázáno upevňovat antény, reklamy, ukazatele apod. pod, přes nebo přímo na stožáry elektrického vedení.
6. Dodavatel prací musí prokazatelně seznámit své pracovníky, jichž se to týká s ČSN EN 50110-1.
7. Pokud není možné dodržet body č. 1 až 4, je možné požádat příslušný provozní útvar provozovatele distribuční soustavy o další řešení (zajištění odborného dohledu pracovníka s elektrotechnickou kvalifikací dle Vyhlášky č. 50/1978 Sb., vypnutí a zajištění zařízení, zaizolování živých částí apod.), pokud nejsou tyto podmínky již součástí jiného vyjádření ke konkrétní stavbě.
8. V případě požadavku na vypnutí zařízení po nezbytnou dobu provádění prací je nutné požádat minimálně 2 měsíce před požadovaným termínem. V případě vedení nízkého napětí je možné též požádat o zaizolování části vedení.
9. Stavba bude situována tak, aby každá její část včetně dočasných zařízení byla vzdálena nejméně 1,5 m od osy nadzemního zařízení pro elektronickou komunikaci.
10. Do vzdálenosti 1,5 metru od osy nadzemního zařízení pro elektronickou komunikaci nebudou používány mechanismy ohrožující provoz zařízení, skladován materiál, zemina, prováděny postřiky nebo jiná činnost, která by mohla ohrozit provoz zařízení nebo jiného zařízení souvisejícího s nadzemní sítí pro elektronickou komunikaci.

Případné nedodržení uvedených podmínek bude řešeno příslušným stavebním úřadem nebo nahlášeno Energetickému regulačnímu úřadu jako správní delikt ve smyslu příslušného ustanovení energetického zákona, spočívající v porušení zákazu provádět činnosti v ochranných pásmech dle § 46 uvedeného zákona.

Pozn.: Uvedené právní nebo technické normy jsou uvažovány v platném znění.

PODMÍNKY PRO PROVÁDĚNÍ ČINNOSTÍ V OCHRANNÝCH PÁSMECH ELEKTRICKÝCH STANIC

Ochranné pásmo elektrické stanice je stanoveno v § 46 odst. 6 zákona č. 458/2000 Sb., o podmínkách podnikání a o výkonu státní správy v energetických odvětvích a o změně některých zákonů (energetický zákon), a je vymezeno svislými rovinami vedenými ve vodorovné vzdálenosti:

a) u venkovních elektrických stanic a dále stanic s napětím větším než 52 kV v budovách 20 metrů vně od oplocení nebo v případě, že stanice není oplocena, 20 metrů od vnějšího líce obvodového zdiva,
b) u stožárových elektrických stanic a věžových stanic s venkovním přívodem s převodem napětí z úrovně nad 1 kV a menší než 52 kV na úroveň nízkého napětí 7 m od vnější hrany půdorysu stanice ve všech směrech,
c) u kompaktních a zděných el. stanic s převodem napětí z úrovně nad 1 kV a menší než 52 kV na úroveň nízkého napětí 2 metry od vnějšího pláště stanice ve všech směrech,
d) u vestavěných el. stanic 1 metr vně od obestavění.

V ochranném pásmu elektrické stanice je podle § 46 odst. 8 a 10 energetického zákona zakázáno:

1. zřizovat bez souhlasu vlastníka těchto zařízení stavby či umisťovat konstrukce a jiná podobná zařízení, jakož i uskladňovat hořlavé a výbušné látky,
2. provádět bez souhlasu vlastníka zemní práce,
3. provádět činnosti, které by mohly ohrozit spolehlivost a bezpečnost provozu těchto zařízení nebo ohrozit život, zdraví či majetek osob,
4. provádět činnosti, které by znemožňovaly nebo podstatně znesnadňovaly přístup k těmto zařízením.

Pokud stavba nebo stavební činnost zasahuje do ochranného pásma elektrické stanice, je třeba požádat o písemný souhlas vlastníka nebo provozovatele tohoto zařízení na základě § 46 odst. 8 a 11 energetického zákona.

V ochranném pásmu elektrické stanice je dále zakázáno provádět činnosti, které by mohly mít za následek ohrožení bezpečnosti a spolehlivosti provozu stanice nebo zmenšující či podstatně znesnadňující její obsluhu a údržbu a to zejména:

5. provádět výkopové práce ohrožující zaústění podzemních vedení vysokého a nízkého napětí nebo stabilitu stavební části el. stanice (viz podmínky pro činnosti v ochranných pásmech podzemního vedení),
6. skladovat či umisťovat předměty bránící přístupu do elektrické stanice nebo k rozvaděčům vysokého nebo nízkého napětí,
7. umisťovat antény, reklamy, ukazatele apod.,
8. zřizovat oplocení, které by znemožnilo obsluhu el. stanice.

Případné nedodržení uvedených podmínek bude řešeno příslušným stavebním úřadem nebo nahlášeno Energetickému regulačnímu úřadu jako správní delikt ve smyslu příslušného ustanovení energetického zákona spočívající v porušení zákazu provádět činnosti v ochranných pásmech dle § 46 uvedeného zákona.

Pozn.: Uvedené právní nebo technické normy jsou uvažovány v platném znění.

PODMÍNKY PRO PROVÁDĚNÍ ČINNOSTÍ V OCHRANNÝCH PÁSMECH NEBO BEZPROSTŘEDNÍ BLÍZKOSTI ZAŘÍZENÍ TECHNICKÉ INFRASTRUKTURY

Ochranné pásmo zařízení technické infrastruktury činí 1 metr po obou stranách od potrubí nebo kabelu.

V ochranném pásmu zařízení technické infrastruktury je zakázáno bez souhlasu společnosti ČEZ Distribuce, a. s., provádět činnosti, které by mohly ohrozit vodárenské, plynárenské, kanalizační nebo jiné zařízení technické infrastruktury, jejich spolehlivost a bezpečnost provozu. Při provádění veškerých činností v ochranném pásmu i mimo ně nesmí dojít k poškození těchto zařízení.

V projektech v bezprostřední blízkosti zařízení technické infrastruktury je nutno dodržet vzájemné vzdálenosti inženýrských sítí dle ČSN 73 6005.

Pozn.: Uvedené právní nebo technické normy jsou uvažovány v platném znění.

Platí pouze se sdělením číslo 0102119202.

Zakreslené polohy zařízení v příloze jsou pouze informativní.

Situační výkres zájmového území (klad mapových listů)

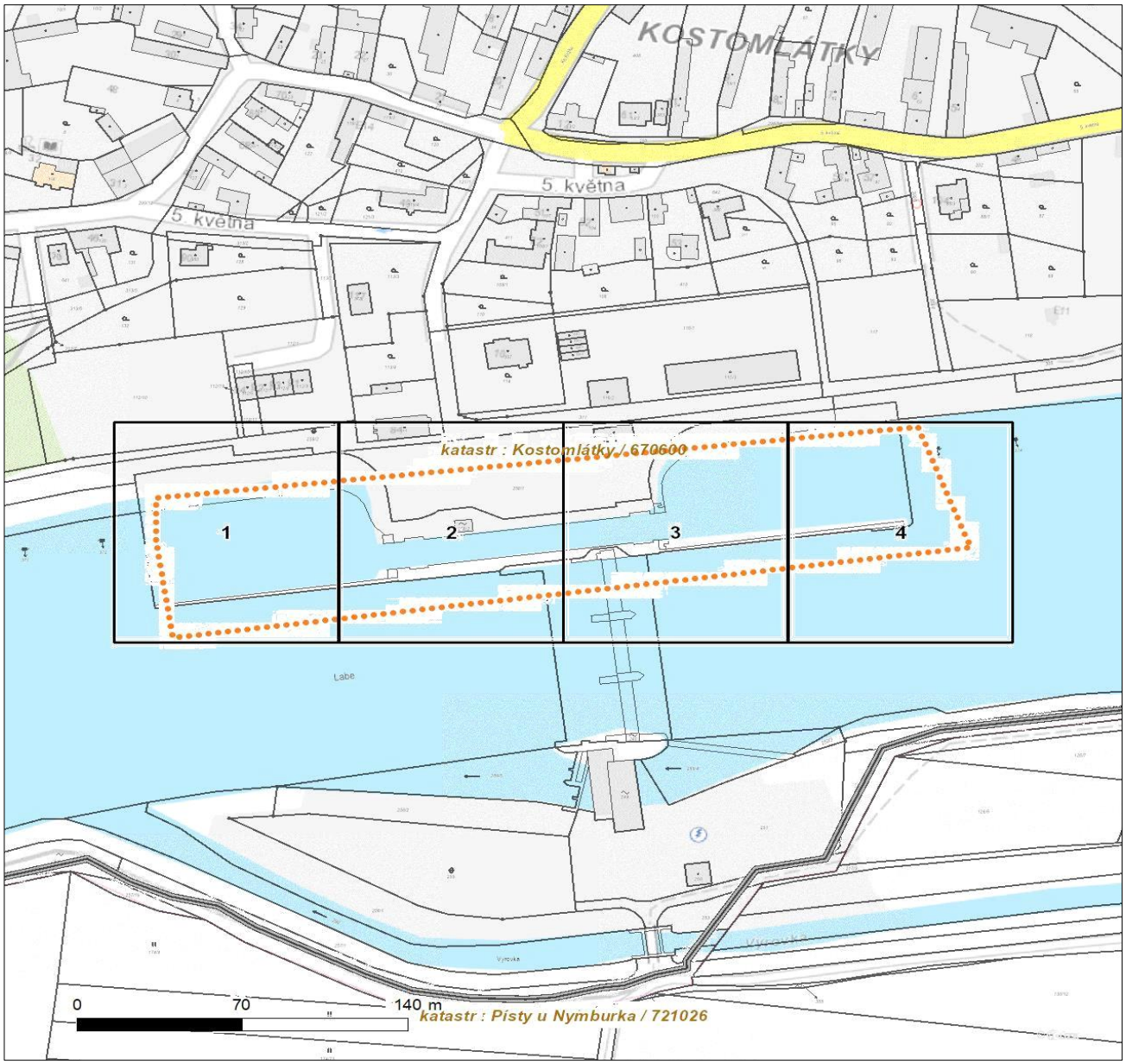

Není-li zobrazena katastrální mapa, zadejte žádost znovu. Katastrální mapa je generována prostřednictvím externí WMS služby, jejíž provoz nezajišťuje společnost ČEZ Distribuce, a. s.

LEGENDA

- Podzemní vedení NN do 1 kV
- Nadzemní vedení NN do 1 kV
- Podzemní vedení VN do 35 kV
- Nadzemní vedení VN do 35 kV
- Podzemní vedení VVN 110 kV
- Nadzemní vedení VVN 110 kV
- NN přívod odběratele
- Zařízení technické infrastruktury
- Cizí energetické vedení
- Zájmové území
- TS Stanice do 52 kV - stožárová
- TS Stanice do 52 kV - zděná
- TR Transformovna (nad 52 kV)
- Probíhající investice ČEZ Distribuce
- TS Stanice ČEZ Distribuce ve výstavbě
- Zařízení ČEZ Distribuce ve výstavbě
- Hranice katastrálního území
- Nadzemní síť pro elektronickou komunikaci
- Podzemní síť pro elektronickou komunikaci
- HDPE trubka

Souběhy sítí pro elektronickou komunikaci s energetickými sítěmi:

- Souběh s podzemním vedením NN do 1 kV
- Souběh s nadzemním vedením NN do 1 kV
- Souběh s podzemním vedením VN do 35 kV
- Souběh s nadzemním vedením VN do 35 kV
- Souběh s podzemním vedením VVN 110 kV
- Souběh s nadzemním vedením VVN 110 kV

Platí pouze se sdělením číslo 0102119202.
Zakreslené polohy zařízení v příloze jsou pouze informativní.

Situační výkres - list 1



Není-li zobrazena katastrální mapa, zadejte žádost znovu. Katastrální mapa je generována prostřednictvím externí WMS služby, jejíž provoz nezajišťuje společnost ČEZ Distribuce, a. s.

Platí pouze se sdělením číslo 0102119202.

Zakreslené polohy zařízení v příloze jsou pouze informativní.

Situační výkres - list 2

Není-li zobrazena katastrální mapa, zadejte žádost znovu. Katastrální mapa je generována prostřednictvím externí WMS služby, jejíž provoz nezajišťuje společnost ČEZ Distribuce, a. s.

Platí pouze se sdělením číslo 0102119202.

Zakreslené polohy zařízení v příloze jsou pouze informativní.

Situační výkres - list 3

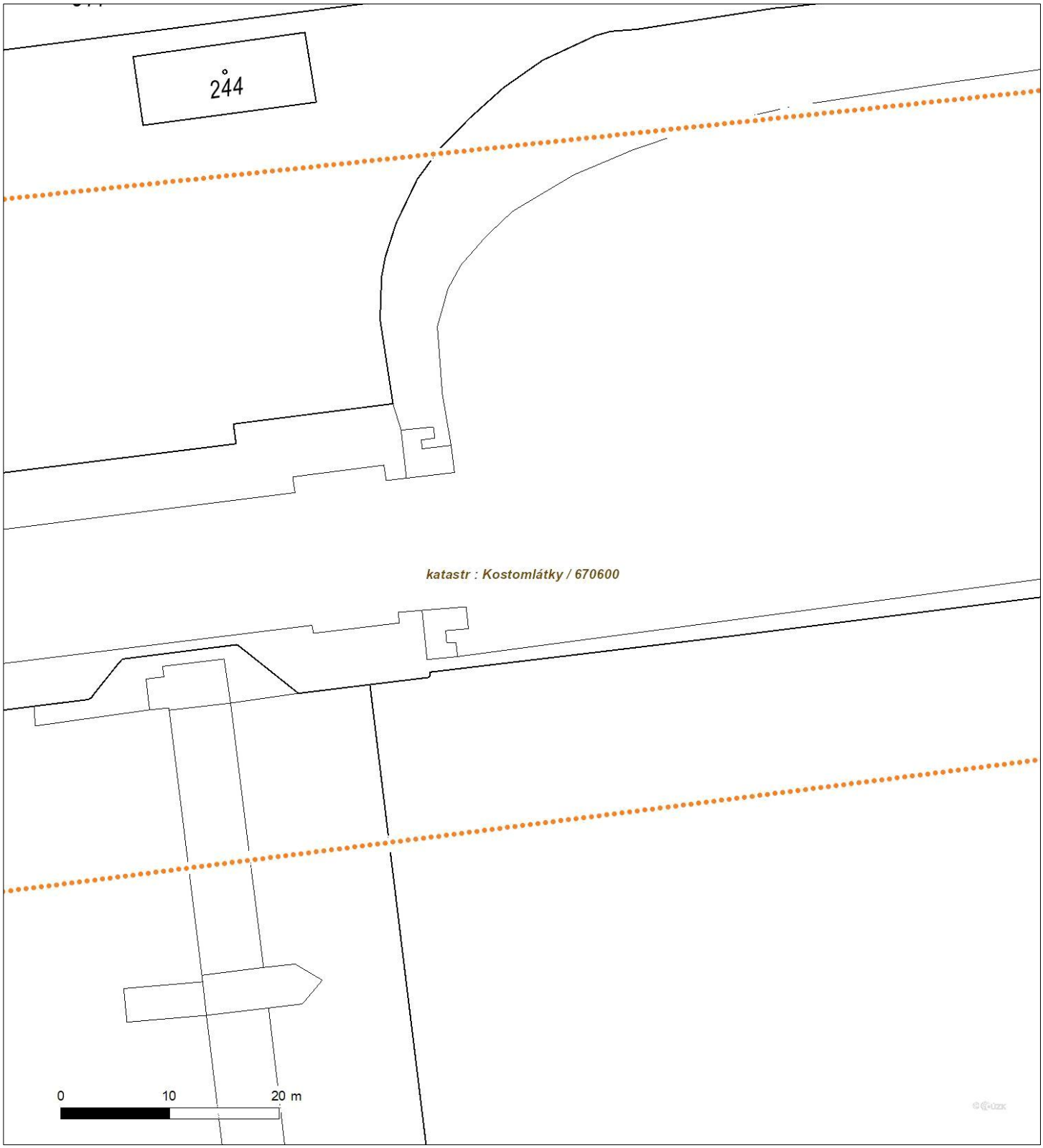

Není-li zobrazena katastrální mapa, zadejte žádost znovu. Katastrální mapa je generována prostřednictvím externí WMS služby, jejíž provoz nezajišťuje společnost ČEZ Distribuce, a. s.

Platí pouze se sdělením číslo 0102119202.

Zakreslené polohy zařízení v příloze jsou pouze informativní.

Situační výkres - list 4

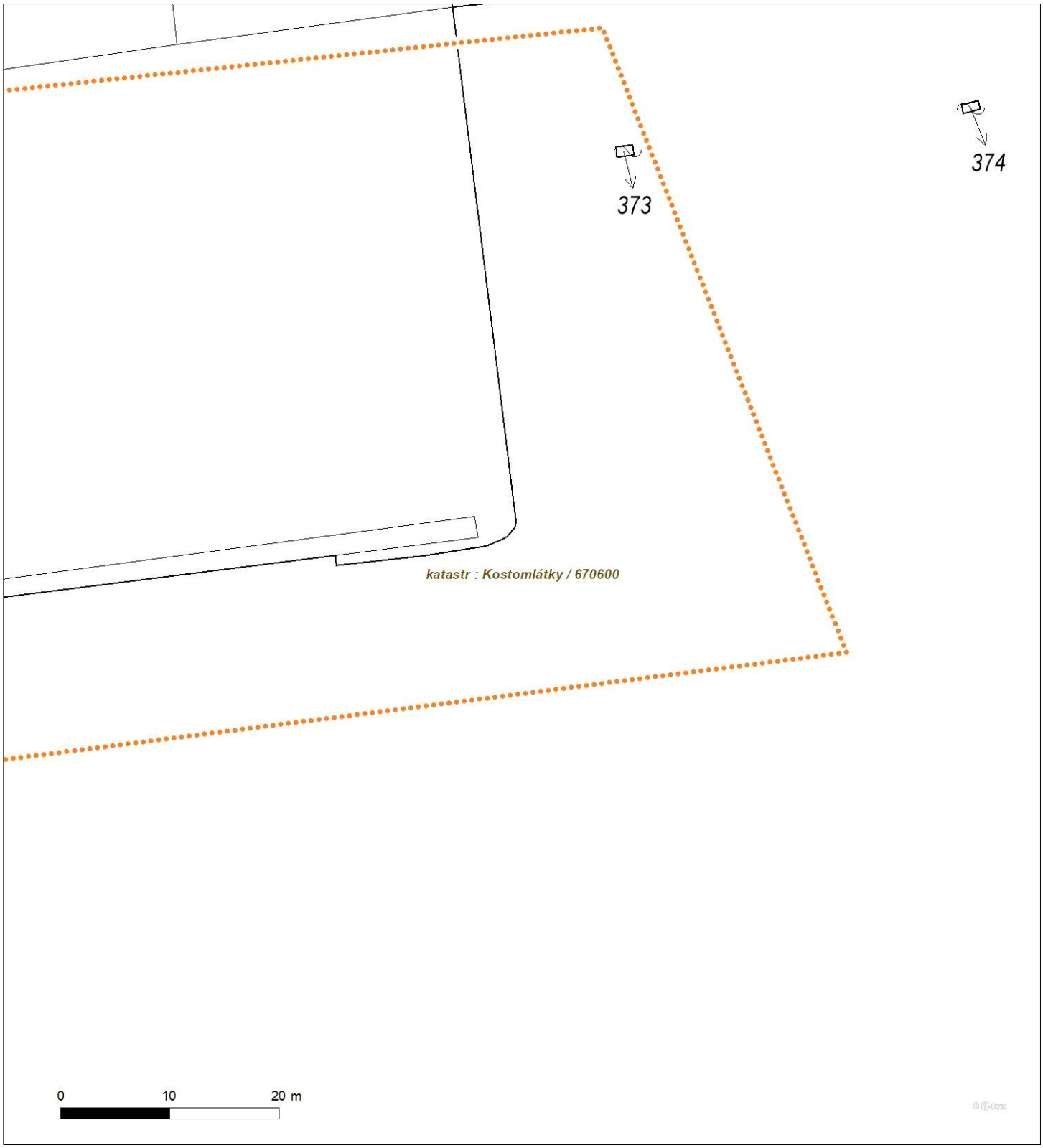

Není-li zobrazena katastrální mapa, zadejte žádost znovu. Katastrální mapa je generována prostřednictvím externí WMS služby, jejíž provoz nezajišťuje společnost ČEZ Distribuce, a. s.

R4P100 ReqType:Q ReqExtID:0017804968 ProcesID:CS-20240418T113622-0001 DocExtID:000000007164912 4 BOID:001A4A1A12271EEEBFACE3BE5C10BC2E
BONM:ZISUCSPRN DocType:CZ05IA//(6) SAPtyp:Dopis-DOP-D42 ZakID:0011262625 DocID:001049672440 IA:669\p22-327736329 Ver:X733D249 QUICK str:1 lst:1

DISTRIBUCE

Simona Pokorná
Maková 152
Říčany
251 01

D000000010211111086 00

NAŠE ZNAČKA
001146101820

MÍSTO ODESLÁNÍ / DNE
Plzeň / 18. 4. 2024

Vyjádření k projektové dokumentaci ke stavbě ve smyslu energetického zákona a příslušných technických norem

Dobrý den,

reagujeme na váš požadavek ze dne 10. 4. 2024 týkající se vydání vyjádření k projektové dokumentaci pro účely stavebního řízení.

V zájmovém území k zamýšlené stavbě a/nebo s ní související činnosti na pozemku parcelní číslo 258/1 v katastrálním území Kostomlátky vedené pod názvem „rekonstrukce dělící zdi PK“ se nachází zařízení **kabelového vedení 0,4kV** v našem majetku.

S předloženou projektovou dokumentací souhlasíme za těchto podmínek:

1) Vytýčení trasy kabelů je pouze informativní a pracovníci žadatele musí být s tímto seznámeni. Vytýčení trasy kabelů lze zdarma objednat na tel. 800 850 860. Veškeré práce v ochranném pásmu kabelového vedení musí být prováděny pouze ručně bez poškození kabelů. Každé poškození kabelů, včetně sebemenšího narušení jejich pláště, ohlásí žadatel neprodleně na poruchovou linku 800 850 860. Po provedeném ohledání místa poškození zaměstnancem provozovatele zajistí provozovatel distribuční soustavy opravu poškozeného zařízení na náklady žadatele. Před záhozem výkopu v ochranném pásmu kabelu ČEZ Distribuce a.s. musí být o ukončení prací vyrozuměna místně příslušná provozní služebna, která provede kontrolu řádného uložení kabelu ČEZ Distribuce a.s. a jejich krytí dle ČSN 33 2000-5-52 a PNE 34 1050 a ověří, zda je cizí zařízení uloženo v souladu s ČSN 73 6005 se zápisem provedené kontrole do stavebního deníku.

   Základy všech stavebních a doplňkových stavebních objektů (vsaky, uliční vpusti, dopravní značení, svodidla, opěrné zdi, gabiony, atd.) musí být umístěny tak, že nejbližší hrana bude ve vzdálenosti minimálně 0,6m od svislé roviny krajního vodiče trasy podzemních vedení.

   V místech uložení kabelového vedení nízkého napětí, požadujeme zachování stávající nivelety chodníků a komunikací, resp. zachování hloubky uložení kabelového vedení a výšky umístění kabelových skříní nad terénem.

2. Podmínkou pro zahájení činnosti v blízkosti zařízení distribuční soustavy, resp. v ochranném pásmu je platné sdělení o existenci zařízení v majetku společnosti ČEZ Distribuce, a. s., pro výše uvedené zájmové území, které získáte prostřednictvím Geoportálu (geoportal.cezdistribuce.cz), při dodržení podmínek uvedených ve sdělení a v tomto vyjádření.

3. V dostatečném časovém předstihu před zahájením prací je nutné podat žádost o udělení souhlasu

R4P100 ReqType:Q ReqExtID:0017804968 ProcesID:CS-20240418T113622-0001 DocExtID:000000007164912 4 BOID:001A4A1A12271EEEBFACE3BE5C10BC2E
BONM:ZISUCSPRN DocType:CZ05IA//(6) SAPtyp:Dopis-DOP-D42 ZakID:0011262625 DocID:001049672440 IA:669\p22-327736329 Ver:X733D249 QUICK str:2 lst:1

s činností a umístěním stavby v blízkosti zařízení distribuční soustavy, resp. v ochranném pásmu. Postup a formulář je k dispozici na www.cezdistribuce.cz. Při realizaci stavby je nutné se řídit podmínkami, které budou stanoveny v případě kladného posouzení podané žádosti.

4. Místa křížení a souběhy ostatních zařízení a staveb se zařízeními energetickými, komunikačními sítěmi pro elektronickou komunikaci nebo zařízeními technické infrastruktury musí být vyprojektovány a provedeny v souladu s platnými normami a předpisy, zejména s ČSN 33 2000-5-52, ČSN EN 50110-1, ČSN EN 50341-1, ČSN 73 6005, ČSN 33 3320 a PNE 33 0000-6, PNE 33 3301, PNE 34 1050.

5. V případě nadzemního vedení nn budou pro stavby a konstrukce dodrženy odstupové vzdálenosti uvedené v PNE 33 3302 a hranu výkopu doporučujeme při realizaci stavby umístit min. 1 m od základové části podpěrného bodu.

6. Při realizaci stavby a/nebo provádění související činnosti nesmí dojít v žádném případě k nebezpečnému přiblížení osob, věcí, zařízení nebo mechanismů a strojů k živým částem pod napětím, tj. musí být dodržena minimální vzdálenost 1 m od živých částí zařízení NN (nízkého napětí), 2 m od vedení VN (vysokého napětí) a 3 m od vedení VVN (velmi vysokého napětí), dle PNE 33 0000-6 s vazbou na ČSN EN 50110-1, pokud není větší vzdálenost stanovena v jiném předpisu (např. ČSN ISO 12480-1). V případě, že nebude možné tuto vzdálenost dodržet, je žadatel povinen požádat o vypnutí předmětného elektrického zařízení, případně o dočasné zaizolování vodičů NN.

7. Pracovníci provádějící práce budou prokazatelně poučeni o nebezpečí, které hrozí při nedodržení bezpečnostních předpisů. S ohledem na provádění prací v blízkosti zařízení distribuční soustavy, resp. v ochranném pásmu upozorňujeme na možnost nebezpečných vlivů od elektrického zařízení. Opatření proti těmto vlivům je na straně žadatele, dodavatele prací nebo jimi pověřených osobách. ČEZ Distribuce, a. s., nepřevezme žádnou zodpovědnost za případné škody, které vzniknou následkem poruchy nebo havárie elektrického zařízení za nepředvídaných okolností nebo nedodržením výše uvedených podmínek.

8. Stavbou nebude narušeno stávající uzemnění nadzemního vedení ani statika podpěrných bodů. Nebude-li možné toto dodržet je nutné situaci řešit formou přeložky zařízení distribuční soustavy ve smyslu § 47 zákona č. 458/2000 Sb., v platném znění.

9. V případě činnosti a/nebo stavby v blízkosti elektrického vedení, resp. v ochranném pásmu bude dotčený prostor ze všech stran možného přístupu/vjezdu po celou dobu realizace viditelně označen výstražnou cedulí.

10. Umístěním stavby nesmí dojít ke ztížení přístupu našich pracovníků a pracovníků námi pověřených firem k zařízení v majetku společnosti ČEZ Distribuce, a. s. Při případné úpravě povrchu nesmí dojít ke změně výškové nivelity země oproti současnému stavu.

11. Musí být dodrženy Podmínky pro práce v ochranných pásmech zařízení, které jsou v platném znění k dispozici na www.cezdistribuce.cz, popř. jsou součástí vydaného sdělení o existenci zařízení v majetku společnosti ČEZ Distribuce, a. s.

12. Dojde-li k obnažení podzemního vedení nebo k poškození energetického zařízení, sítě pro elektronickou komunikaci nebo zařízení se sítí pro elektronickou komunikaci související nebo zařízení technické infrastruktury ve vlastnictví ČEZ Distribuce, a. s., nahlaste nám prosím tuto skutečnost bezodkladně jako poruchu na bezplatnou linku 800 850 860. Poškození nebo mimořádné události způsobené na zařízení žadatelem, dodavatelem prací nebo jimi pověřenými osobami budou opraveny na náklady viníka. Zahrnutí obnažených, případně poškozených částí podzemního vedení může být provedeno pouze po souhlasu vydaném společností ČEZ Distribuce, a. s.

13. Toto vyjádření se nevztahuje na zařízení v majetku společností ČEZ ICT Services, a. s., a Telco Pro Services, a. s.

14. Toto vyjádření nenahrazuje souhlas k zajištění příkonu elektrické energie.

Platnost tohoto vyjádření je 1 rok od data vydání.

D0000000102111108600

DISTRIBUCE

V případě, že nebudou dodrženy stanovené podmínky, vyhrazujeme si právo kdykoli odvolat své souhlasné vyjádření.

S pozdravem

Ing. Roman Válek
Vedoucí odboru Specializovaná obsluha
ČEZ Distribuce, a. s.

Váš požadavek související s distribucí elektrické energie můžete vyřídit přes Distribuční portál (www.cezdistribuce.cz/dip) nebo mobilní aplikaci PROUD (ke stažení na www.cezdistribuce.cz/proud).

R4P100 ReqType:Q ReqExtID:0017804968 ProcesID:CS-20240418T113622-0001 DocExtID:000000007164912 4 BOID:001A4A1A12271EEEBFACE3BE5C10BC2E
BONM:ZISUCSPRN DocType:CZ05IA//(6) SAPtyp:Dopis-DOP-D42 ZakID:0011262625 DocID:001049672440 IA:669\p22-327736329 Ver:X733D249 QUICK str:3 lst:2

ŽADATEL
HG partner s.r.o.

NAŠE ZNAČKA	VYŘIZUJE / LINKA	VYŘÍZENO DNE
0700828758		09.04.2024

Sdělení o existenci komunikačního vedení společnosti ČEZ ICT Services, a. s.

Název akce: **VD Kostomlátky, rekonstrukce dělících zdí PK**

Účel: **Sloučené územní a stavební řízení**

Vážený zákazníku,

dovolujeme si reagovat na Vaši žádost číslo 0700828758 ze dne 09.04.2024, která se týkala sdělení o existenci komunikačního zařízení na Vámi určeném zájmovém území.

Dle vědomí společnosti ČEZ ICT Services, a. s., se na Vámi vymezeném zájmovém území:
nenachází komunikační zařízení v majetku společnosti ČEZ ICT Services, a. s.

Rovněž upozorňujeme, že není vyloučeno, že se ve Vámi vymezeném zájmovém území nachází jiné zařízení, které není v majetku společnosti ČEZ ICT Services, a. s.

Toto sdělení je platné do 09.04.2025.

Sdělení o existenci či neexistenci sítí představuje skutečnosti tvořící obchodní tajemství společnosti ČEZ ICT Services, a. s. Poskytnuté informace jsou dále také důvěrnými informacemi společnosti ČEZ ICT Services, a. s. S poskytnutými informacemi je potřeba nakládat dle platných právních předpisů, v opačném případě se vystavujete postihu ve smyslu platné právní úpravy. Požadované informace nesmí být předány, sděleny, využity, zpřístupněny, či jiným způsobem postoupeny na jakoukoli třetí osobu bez předchozího prokazatelného souhlasu společnosti ČEZ ICT Services, a. s. Informace o existenci sítí mohou být využity pouze pro účel, pro který byly vyžádány.

ČEZ ICT Services, a. s.
Praha, Praha 4
Duhová 1531/3
PSČ 140 53
IČ: 26470411

Přílohy
Situační výkres zájmového území

Platí pouze se sdělením číslo 0700828758.

Zakreslené polohy zařízení v příloze jsou pouze informativní.

Situační výkres zájmového území

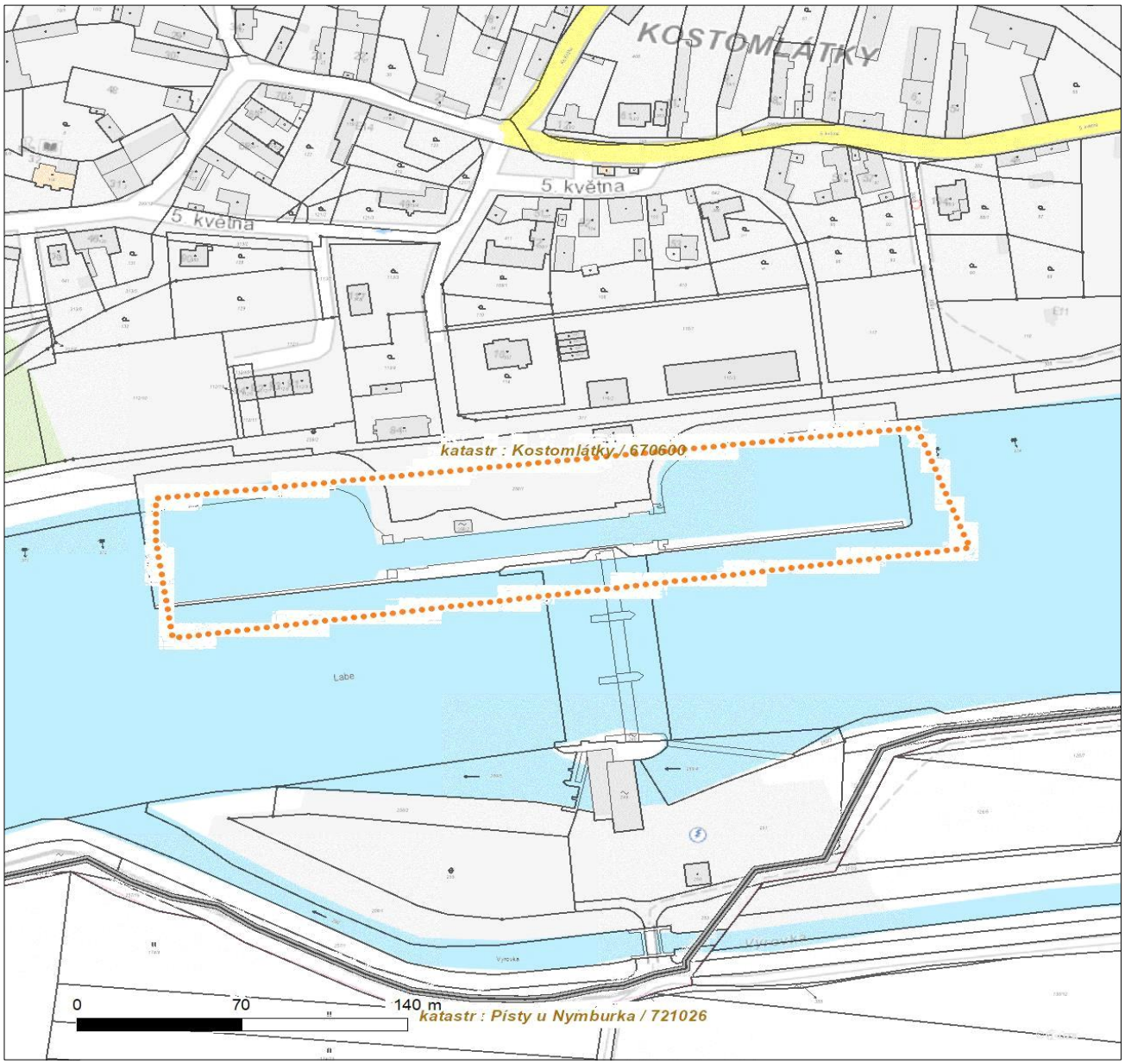

LEGENDA

- Nadzemní optické vedení
- Podzemní optické vedení
- Nadzemní metalické vedení
- Podzemní metalické vedení
- Radioreléový spoj vzduch
- Zájmové území
- Hranice katastrálního území

ŽADATEL
HG partner s.r.o.

NAŠE ZNAČKA	VYŘIZUJE / LINKA	VYŘÍZENO DNE
0201709548		09.04.2024

Sdělení o existenci komunikačního vedení společnosti Telco Pro Services, a. s.

Název akce: **VD Kostomlátky, rekonstrukce dělících zdí PK**

Účel: **Sloučené územní a stavební řízení**

Vážený zákazníku,

dovolujeme si reagovat na Vaši žádost číslo 0201709548 ze dne 09.04.2024, která se týkala sdělení o existenci komunikačního zařízení na Vámi určeném zájmovém území.

Dle vědomí společnosti Telco Pro Services, a. s. se na Vámi vymezeném zájmovém území:
nenachází komunikační zařízení v majetku společnosti Telco Pro Services, a. s.

Rovněž upozorňujeme, že není vyloučeno, že se ve Vámi vymezeném zájmovém území nachází jiné zařízení, které není v majetku společnosti Telco Pro Services, a. s.

Toto sdělení je platné do 09.04.2025.

Sdělení o existenci či neexistenci sítí představuje skutečnosti tvořící obchodní tajemství společnosti Telco Pro Services, a. s. Poskytnuté informace jsou dále také důvěrnými informacemi společnosti Telco Pro Services, a. s. S poskytnutými informacemi je potřeba nakládat dle platných právních předpisů, v opačném případě se vystavujete postihu ve smyslu platné právní úpravy. Požadované informace nesmí být předány, sděleny, využity, zpřístupněny, či jiným způsobem postoupeny na jakoukoli třetí osobu bez předchozího prokazatelného souhlasu společnosti Telco Pro Services, a. s. Informace o existenci sítí mohou být využity pouze pro účel, pro který byly vyžádány.

S pozdravem

Telco Pro Services, a. s.
Praha, Praha 4

Duhová 1531/3

Přílohy
Situační výkres zájmového území

Platí pouze se sdělením číslo 0201709548.

Zakreslené polohy zařízení v příloze jsou pouze informativní.

Situační výkres zájmového území

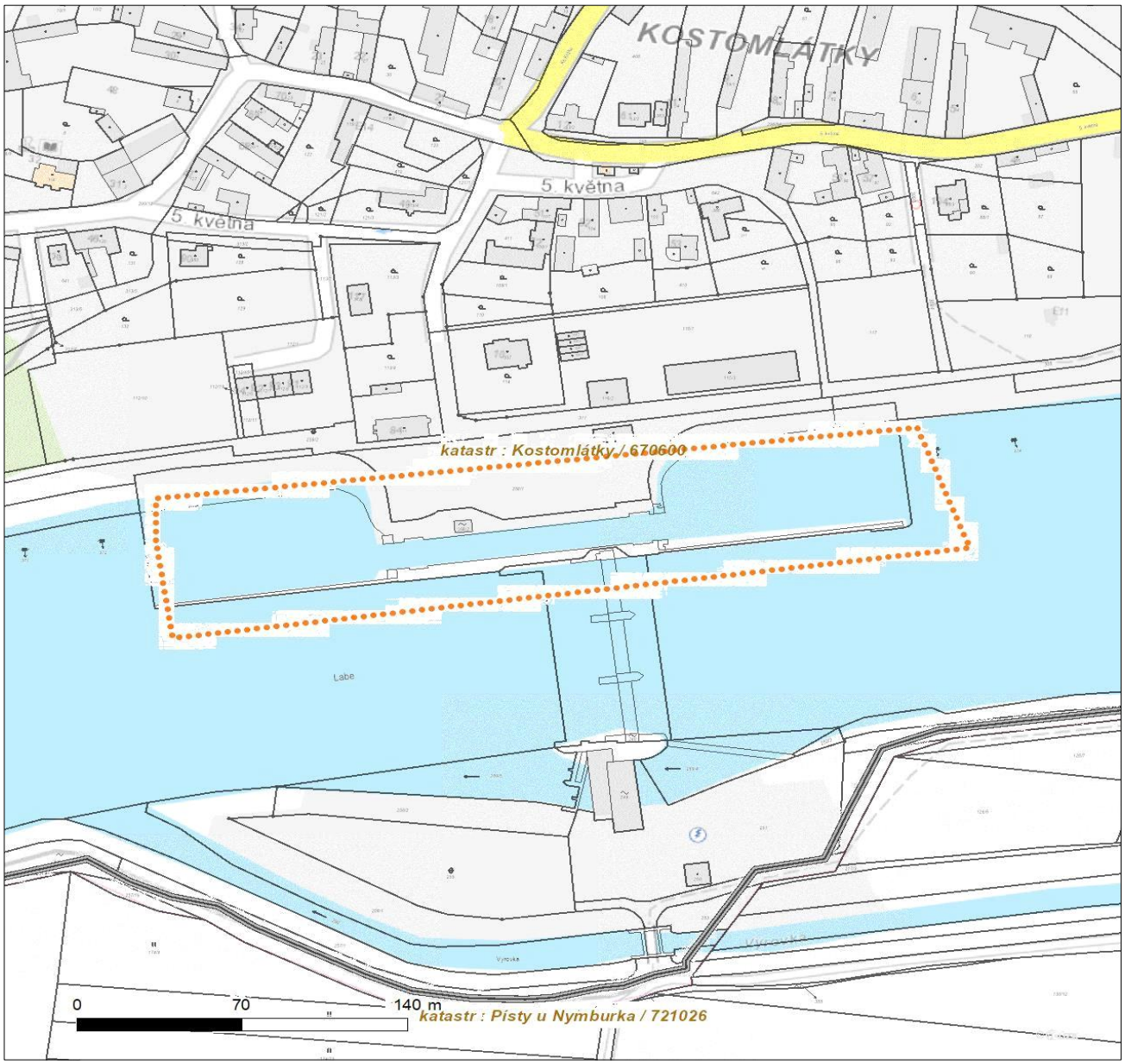

LEGENDA

- Nadzemní optické vedení
- Podzemní optické vedení
- Nadzemní metalické vedení
- Podzemní metalické vedení
- Radioreléový spoj vzduch
- Zájmové území
- Hranice katastrálního území

ŽADATEL
HG partner s.r.o.

NAŠE ZNAČKA	VYŘIZUJE / LINKA	VYŘÍZENO DNE
1100101180		09.04.2024

Sdělení o existenci komunikačního vedení společnosti Telco Infrastructure, s.r.o.

Název akce: **VD Kostomlátky, rekonstrukce dělících zdí PK**

Účel: **Sloučené územní a stavební řízení**

Vážený zákazníku,

dovolujeme si reagovat na Vaši žádost číslo 1100101180 ze dne 09.04.2024, která se týkala sdělení o existenci komunikačního zařízení na Vámi určeném zájmovém území.
Dle vědomí společnosti Telco Infrastructure, s.r.o. se na Vámi vymezeném zájmovém území:
nenachází komunikační zařízení v majetku společnosti Telco Infrastructure, s.r.o.

Rovněž upozorňujeme, že není vyloučeno, že se ve Vámi vymezeném zájmovém území nachází jiné zařízení, které není v majetku společnosti Telco Infrastructure, s.r.o.

Toto sdělení je platné do 09.04.2025.

Sdělení o existenci či neexistenci sítí představuje skutečnosti tvořící obchodní tajemství společnosti Telco Infrastructure, s.r.o. Poskytnuté informace jsou dále také důvěrnými informacemi společnosti Telco Infrastructure, s.r.o. S poskytnutými informacemi je potřeba nakládat dle platných právních předpisů, v opačném případě se vystavujete postihu ve smyslu platné právní úpravy. Požadované informace nesmí být předány, sděleny, využity, zpřístupněny, či jiným způsobem postoupeny na jakoukoli třetí osobu bez předchozího prokazatelného souhlasu společnosti Telco Infrastructure, s.r.o. Informace o existenci sítí mohou být využity pouze pro účel, pro který byly vyžádány.

S pozdravem

Telco Infrastructure, s.r.o.
Praha, Praha 4
Duhová 1531/3
PSČ 140 00
IČ: 08425817

Přílohy
Situační výkres zájmového území

Platí pouze se sdělením číslo 1100101180.

Zakreslené polohy zařízení v příloze jsou pouze informativní.

Situační výkres zájmového území

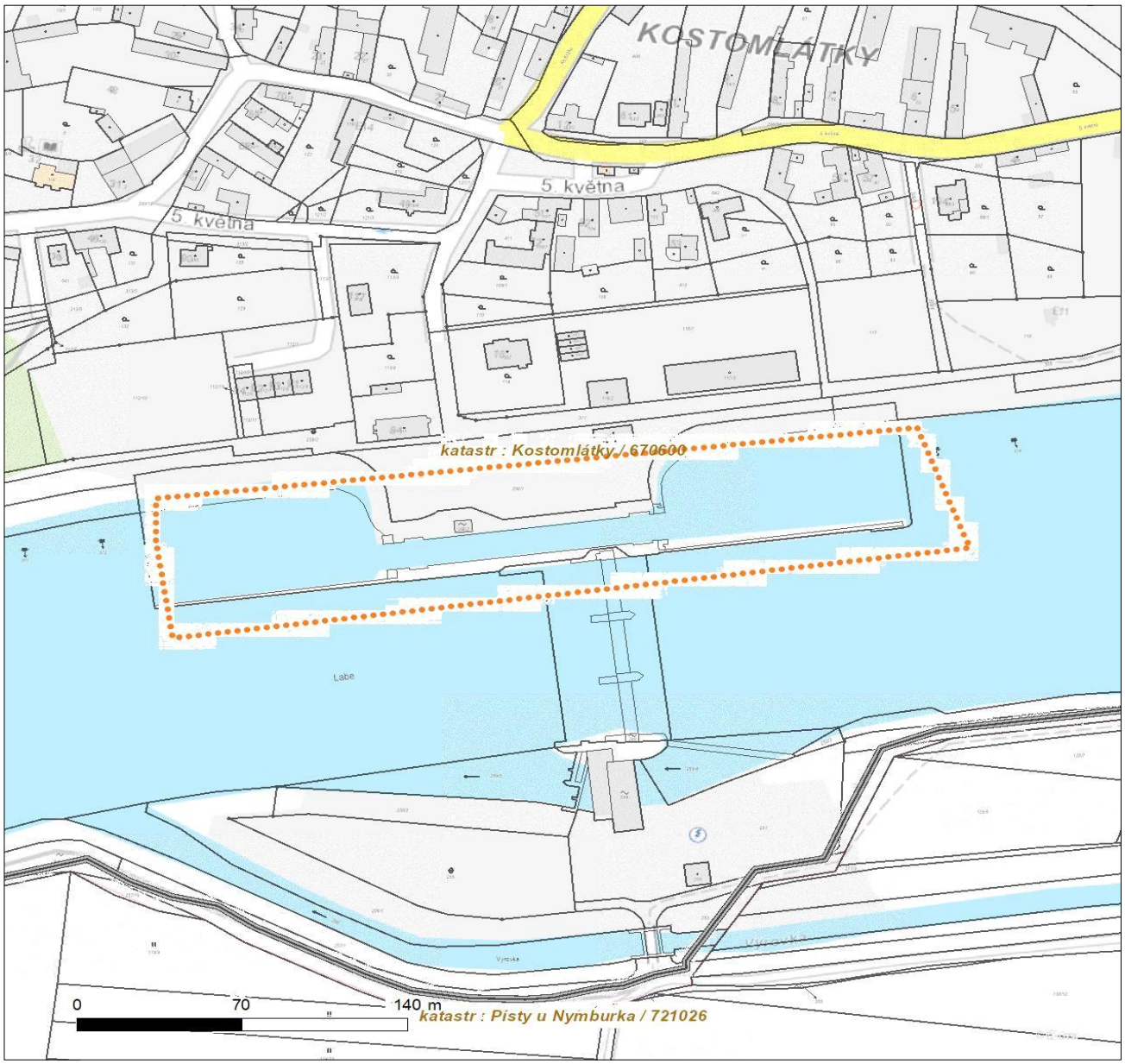

LEGENDA

- Nadzemní optické vedení
- Podzemní optické vedení
- Nadzemní metalické vedení
- Podzemní metalické vedení
- Radioreléový spoj vzduch
- Zájmové území
- Hranice katastrálního území

naše značka
5003041986

vyřizuje
Jaroslav Kápička

e-mail
technici@gasnet.cz

datum
09.04.2024

HG partner s.r.o.
Smetanova 200
25082 Úvaly

Věc:
VD Kostomlátky, rekonstrukce dělících zdí PK

K.ú. - p.č.: Kostomlátky

Stavebník: HG partner s.r.o. , Smetanova 200 , 25082 Úvaly

Účel stanoviska: Povolení stavby - stavební režim (ÚR+SP)

GasNet, s.r.o., jako provozovatel distribuční soustavy (PDS) a technické infrastruktury, zastoupený GasNet Služby, s.r.o., vydává toto stanovisko:

V zájmovém území vyznačeném v příloze tohoto stanoviska, nejsou umístěna žádná provozovaná plynárenská zařízení a plynovodní přípojky ve vlastnictví nebo správě GasNet, s.r.o.. Mohou se zde nacházet plynárenská zařízení jiných vlastníků či správců, případně i dlouhodobě nefunkční/neprovozovaná plynárenská zařízení bez dostupných informací o jejich poloze a vlastnictví.

V rozsahu území vyznačeného v příloze souhlasíme s povolením stavby dle zákona 183/2006 Sb. ve znění pozdějších předpisů např. s vydáním územního rozhodnutí, zjednodušeným územním řízením, vydáním územního souhlasu, uzavřením veřejnoprávní smlouvy, ohlášením, stavebním povolením, veřejnoprávní smlouvou o provedení stavby nebo oznámením stavebního záměru s certifikátem autorizovaného inspektora.
V případě uzavření veřejnoprávní smlouvy nebude GasNet, s.r.o. ani GasNet Služby, s.r.o., jako zmocněnec GasNet, s.r.o., účastníkem územního ani stavebního řízení a nebudou uvedeni ve třetích osobách veřejnoprávní smlouvy.

Platí pouze pro území vyznačené v příloze tohoto stanoviska a to 24 měsíců ode dne jeho vydání.

Stanovisko bylo vygenerováno na základě vaší žádosti automaticky.

V případě dotčení pozemku v majetku společnosti GasNet, s.r.o. je třeba dále projednat smluvní vztah k tomuto pozemku. Kontakt na projednání naleznete na adrese www.gasnet.cz/cs/kontaktni-system/, činnost "Smluvní vztahy - pozemky a budovy plynárenských zařízení", případně na Zákaznické lince GasNet 555 90 10 10.

Za správnost a úplnost dokumentace předložené s žádostí včetně jejího souladu s platnými předpisy plně zodpovídá její zpracovatel. Stanovisko nenahrazuje případná další stanoviska k jiným částem stavby.

V případě další korespondence nebo jednání (např. změna stavby) uvádějte naši značku - 5003041986 a datum tohoto stanoviska. Kontakty jsou k dispozici na https://www.gasnet.cz/cs/kontaktni-system/.

Kápička

GasNet, s.r.o.
zastoupená společností GasNet Služby, s.r.o., IČ 27935311
Jaroslav Kápička
Vedoucí zpracování externích požadavků
Odbor zpracování externích požadavků

Přílohy: Orientační zákres plynárenského zařízení

Příloha: Orientační zákres plynárenského zařízení. Tato příloha je nedílnou součástí stanoviska č. 5003041986 ze dne 09.04.2024.

Provozovatel DS: GasNet, s.r.o.; Stavebník: HG partner s.r.o. , Smetanova 200 , 25082 Úvaly. K.ú.: Kostomlátky.

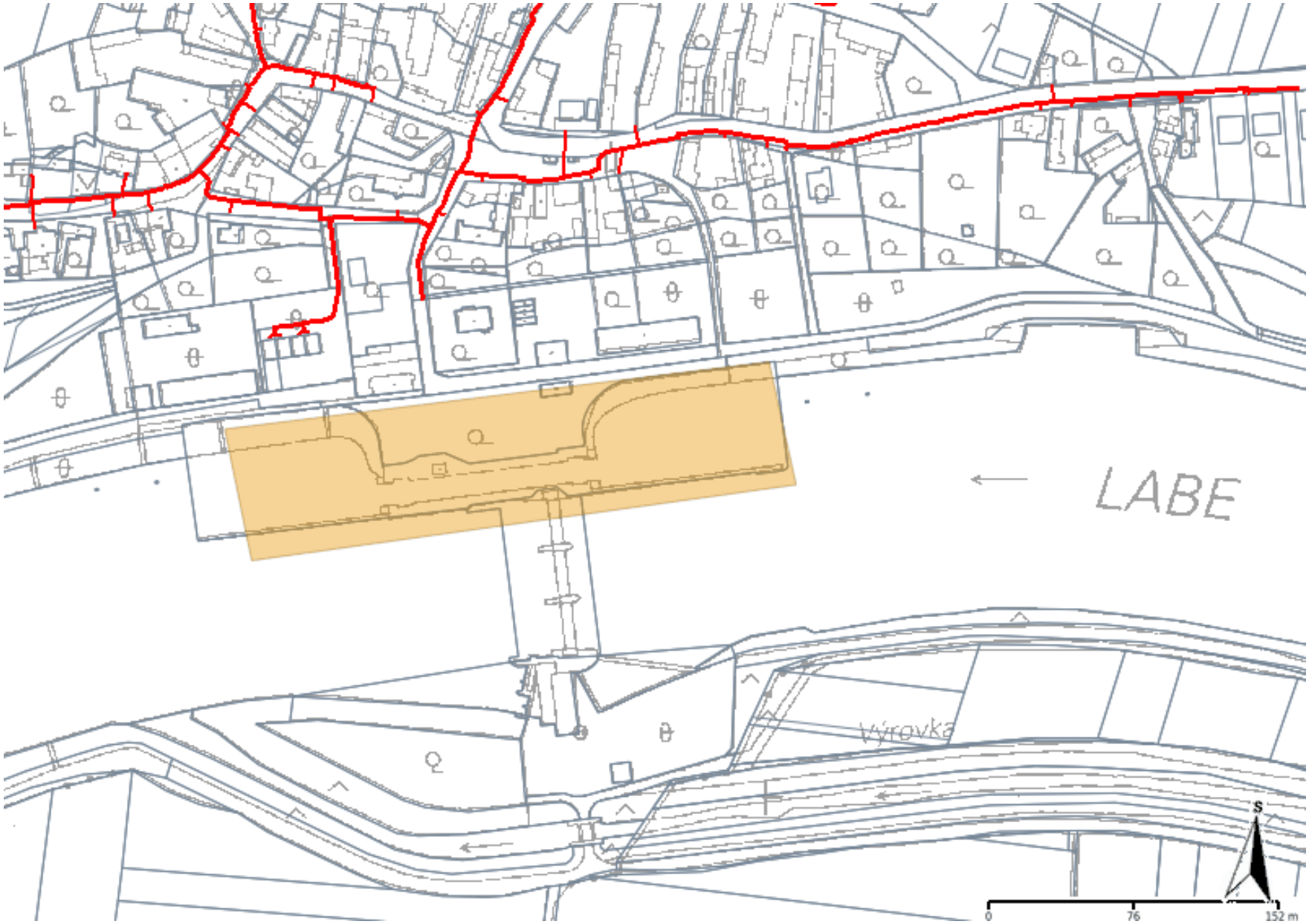

Legenda:

	linie plynovodu
	NTL
	STL
	VTL
	VVTL
	nefunkční
	plánovaná stavba před realizací
	ve výstavbě, neuvedeno do provozu
	regulační stanice
	ochranné zařízení
	kabel
	elektropřípojka
	kabel protikorozní ochrany
	anodové uzemnění
	stanice katodové ochrany
	pásmo vlivu anodového uzemnění SKAO
	neplynovodní zařízení/ technologie (linie/ bod/plocha)

PRO SPOLEČNÉ ZÁŽITKY

HG partner s.r.o.
Simona Pokorná
Smetanova 200, 25082
Úvaly
25082 Úvaly

Vyřizuje: Dundáček Petr
E-mail: petr.dundacek@t-mobile.cz

Naše značka: **E20939/24**

V Praze dne: **9.4.2024**

Vyjádření a stanovení podmínek pro udělení souhlasu s umístěním stavby v ochranném pásmu sítě technické infrastruktury (TI) společnosti T-Mobile Czech Republic a.s.

Vydané podle § 101 ZÁKONA Č. 127/2005 Sb., o elektronických komunikacích a o změně některých souvisejících zákonů (zákon o elektronických komunikacích – dále jen ZEK), ve znění pozdějších předpisů a §161 zákona č. 183/2006 Sb., o územním plánování a stavebním řádu (stavební zákon) či dle dalších příslušných právních předpisů

Věc: VD Kostomlátky - rekonstrukce dělících zdí PK

Stupeň: Sloučené územní a stavební řízení

Na základě předložených projektových podkladů dáváme **souhlasné stanovisko k vydání Územního souhlasu / rozhodnutí (Stavebního povolení)** a následně **souhlas s realizací stavby**.

Dle předložených dokladů nedojde ke kolizi s technickou infrastrukturou společnosti

T-Mobile Czech Republic a.s.

Toto stanovisko má platnost 1 rok a nelze prodloužit. Po uplynutí platnosti zadejte žádost o nové stanovisko na: https://ochranasiti.t-mobile.cz/vyjadreni/

T-Mobile
T-Mobile Czech Republic a.s.
Tomíčkova 2144/1
148 00 Praha 4
IČ 649 49 681, DIČ CZ64949681

……..

Ochrana sítí
Technologický úsek

V další komunikaci nebo požadavku doplňujících dotazů, uvádějte do „Předmětu“ e-mailu vždy číslo jednací.

Příloha č. 1

Rekapitulace žádosti o vyjádření k existenci sítě elektronických komunikací

Číslo žádosti:	**E20939/24**
Název stavby /akce:	**VD Kostomlátky - rekonstrukce dělících zdí PK**
Datum podání žádosti:	**9.4.2024**
Důvod žádosti:	**Sloučené územní a stavební řízení**
Popis jiného důvodu žádosti:	
Poznámka:	

Žadatel

Firma / organizace:	**HG partner s.r.o.**
IČ	**27221253**
DIČ	
Kontaktní osoba:	**Simona Pokorná**
Adresa:	**Smetanova 200, 25082 Úvaly**
Město / obec:	**Úvaly**
PSČ:	**25082**
Stát:	
E-mail:	**pokorna@hgpartner.cz**
Telefonní číslo:	**777132509**

Stavebník

Firma / organizace:	**HG partner s.r.o.**
Kontaktní osoba:	**Simona Pokorná**
Adresa:	**Smetanova 200, 25082 Úvaly**
Město / obec:	**Úvaly**
PSČ:	**25082**
Stát:	
E-mail:	**pokorna@hgpartner.cz**
Telefonní číslo:	**777132509**

Stavba

Výška nad terénem (metry):	**0 m**
Projektant:	
Druh stavby:	**Ostatní**
Hodnota projektu:	**5 mil. Kč**
Měsíc zahájení stavby:	**05/2024**
Měsíc ukončení stavby:	**12/2026**

Odeslání stanoviska

E-mail:	**pokorna@hgpartner.cz**

Příloha č. 2

Situační plánek

Zájmová oblast (zájmové oblasti) zadaná žadatelem

Legenda:

- Optické trasy TMCZ 1
- Optické trasy sítě PASNET
- Elektro trasy NN
- Optická technologie TMCZ 1
- Optická technologie sítě PASNET
- Elektro technologie NN
- Základnové stanice
- Základnové stanice s elektropřípojkou
- Základnové stanice s plánované
- Body sítě

Druhy sítí:

- Geodeticky zaměřené
- Přibližný průběh
- Plánovaný průběh
- Nadzemní vedení

Geometrie zájmové oblasti (zájmových oblastí) žádosti ve formátu WKT a souřadnicovém systému S-JTSK. Zkopírováním textu lze geometrii zobrazit v jakémkoli softwaru podporujícím formát WKT.
POLYGON((-701721.543301663 -1039337.00894154,-701717.939439874 -1039359.82960858,-701555.139939609 -1039338.2070783,-701561.749345455 -1039317.6939214,-701721.543301663 -1039337.00894154))

Vak Nymburk, a.s.
Bobnická 712
288 21 Nymburk

Email: stanovisko@vak-nymburk.cz
Tel: 325 513 243

Stanovisko k existenci sítě

Číslo žádosti	20240354	

Žadatel					
Název organizace	HG partner s.r.o.		IČ	27221253	
Příjmení, jméno, titul	Pokorná Simona Simona				
Obec	Úvaly		PSČ	25082	
Ulice / č.p. / č.o./	Smetanova č.p.200				
E-mail	pokorna@hgpartner.cz	Telefon	777132509	Fax	

Stavebník					
Název organizace	HG partner s.r.o.		IČ	27221253	
Příjmení, jméno, titul	Pokorná Simona Simona				
Obec	Úvaly		PSČ	25082	
Ulice / č.p. / č.o./	Smetanova č.p.200				
E-mail	pokorna@hgpartner.cz	Telefon	777132509	Fax	

Název stavby	VD Kostomlátky - rekonstrukce dělících zdí PK

V zájmovém území se nenachází zařízení vodohospodářské infrastruktury (vodovod, kanalizace, ochranná pásma a jiné sítě) provozovaná společností Vodovody a kanalizace Nymburk, a. s.

Stanovisko má platnost 12 měsíců.

V Nymburce, 9. 4. 2024

Vodovody - [illegible]
288 21 Nymburk, Bobnická 712
IČO 46357009, DIČ CZ46357009

Zájmové území	(viz. příloha)

		Příloha č.1	
Obec	Kostomlátky	k žádosti	20240354

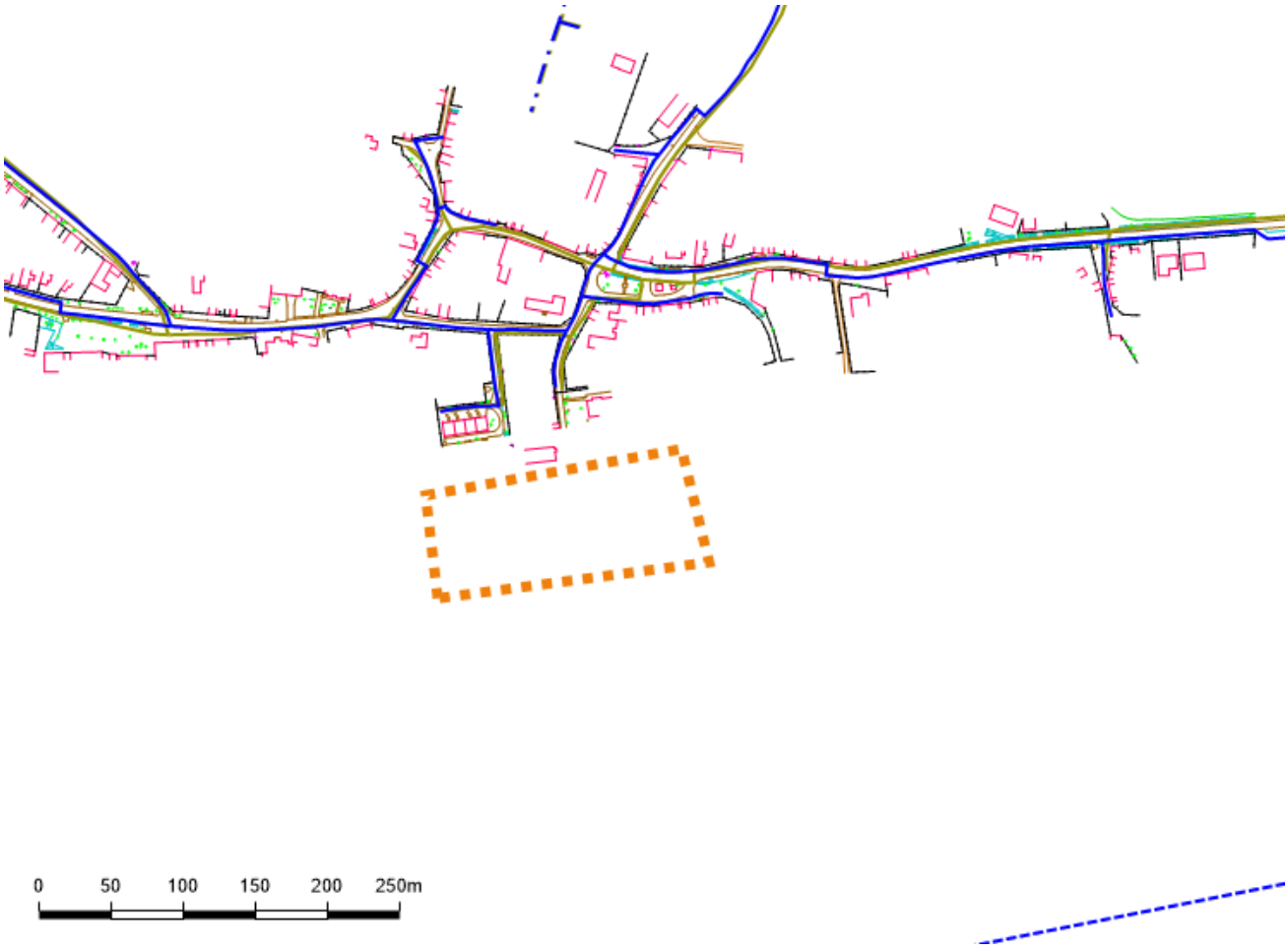

Legenda

KANALIZACE

- hlavní řad - gravitační
- hlavní řad - tlaková
- hlavní řad - podtlaková
- přípojka - gravitační
- přípojka - tlaková
- přípojka - podtlaková
- ovládací kabel
- hydrant

VODOVOD

- hlavní řad
- hlavní řad
- hlavní řad - užitkový vodovod
- přípojka
- přípojka
- přípojka - užitkový vodovod
- neověřený průběh
- neprovozované, zrušené vedení

Žadatel uděluje společnosti Vodovody a kanalizace Nymburk, a.s. souhlas, aby ve smyslu ustanovení §11 zákona č. 101/2000 Sb. shromáždil a zpracoval osobní údaje žadatele nebo stavebníka uvedené v této žádosti. K jiným účelům nebude těchto údajů použito.

Vystaveno dne	9. 4. 2024	Platnost do	9. 4. 2025

HG partner s.r.o.
Simona Pokorná
Smetanova 200
250 82 Úvaly

V Praze, 9.4.2024

Naše zn.: **240409-1445672929**

Věc: vyjádření k žádosti k akci **"VD Kostomlátky, rekonstrukce dělících zdí PK"**

Společnost Vodafone Czech Republic a.s. (dále jen „Vodafone"), se sídlem Praha 5, náměstí Junkových 2, IČ: 25788001, zapsaná dne 13.8. 1999 v obchodním rejstříku vedeném Městským soudem v Praze pod spisovou značkou B.6064 a společnost Vantage Towers, s.r.o. se sídlem Závišova 502/5, Nusle, 140 00 Praha 4, zapsaná v obchodním rejstříku vedeném u Městského soudu v Praze pod sp. zn. C 330005, IČO: 09056009, DIČ: CZ09056009 zastoupená Vodafone na základě plné moci Vám sděluje, že dle Vámi podané žádosti ze dne **9.4.2024**, která je nedílnou součástí tohoto vyjádření,

souhlasí s realizací projektu.

Ve Vámi zadaném zájmovém území a v uvedené výšce (výška stavby: 0 m, výška jeřábu: 0 m) se nenachází žádné podzemní ani nadzemní vedení.

Platnost vyjádření je **1 rok** od data vydání. Vyjádření je platné pouze v rámci předmětného projektu a pro důvod vydání vyjádření stanovený žadatelem v žádosti.

Vyjádření pozbývá platnosti uplynutím doby platnosti, změnou rozsahu zájmového území i změnou důvodu vydání vyjádření uvedeného v žádosti, to vše v závislosti na tom, která ze skutečností rozhodná pro pozbytí platnosti tohoto vyjádření nastane nejdříve. Po skončení platnosti si musíte podat novou žádost na adrese https://zadostovyjadreni.vodafone.cz/.

S pozdravem

v.z. Ing. Kateřina Rendeková
Vodafone Czech Republic a. s.
náměstí Junkových 2808/2
150 00 Praha 5

Tel.: 607105305
E-mail: katerina.rendekova@vodafone.com

Vodafone Czech Republic a.s.
náměstí Junkových 2, 155 00 Praha 5
IČO: 25788001, DIČ: CZ25788001
tel.: 776 971 111, fax: 776 971 92
-60-

Seznam příloh/přiložených souborů:
Zadost_240409-1445672929.pdf

Vodafone Czech Republic a.s.
Náměstí Junkových 2
155 00 Praha 5

Vodafone péče o zákazníky: 800 77 00 77
IČO: 25788001, DIČ: CZ25788001
vodafone.cz

Společnost zapsaná v obchodním rejstříku vedeném Městským soudem v Praze, oddíl B, vložka 6064.

První zelená síť